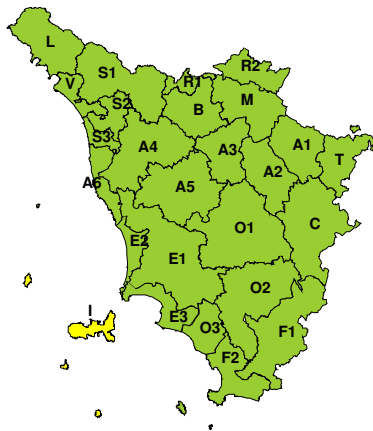
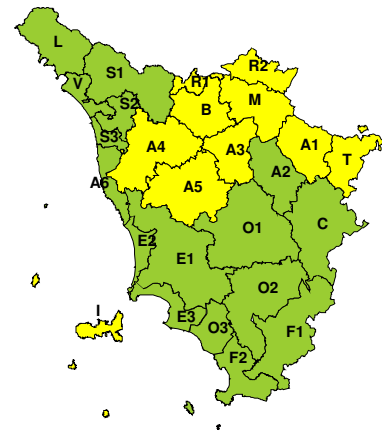




À

BOLLETTINO DI VALUTAZIONE DELLE CRITICITÀEmissione di **Martedì, 23 Dicembre 2025**, ore 13.12**Martedì, 23 Dicembre 2025****Mercoledì, 24 Dicembre 2025****AREE INTERESSATE:**

- **A1-Arno-Casentino**
- A2-Arno-Valdarno Sup.
- **A3-Arno-Firenze**
- **A4-Valdarno Inf.**
- **A5-Valdelsa-Valdera**
- A6-Arno-Costa
- **B-Bisenzio e Ombr. Pt**
- C-Valdichiana
- E1-Etruria

- E2-Etruria-Costa Nord
- E3-Etruria-Costa Sud
- F1-Fiora e Alb.
- F2-Fiora e Alb.-Costa e G

- **I-Isole**
- L-Lunigiana
- **M-Mugello-Val di Sieve**
- O1-Ombr. Gr-Alto
- O2-Ombr. Gr-Medio

- O3-Ombr. Gr-Costa

- **R1-Reno**
- **R2-Romagna-Toscana**
- S1-Serchio-Garf.-Lima
- S2-Serchio-Lucca
- S3-Serchio-Costa
- **T-Valtiberina**
- V-Versilia

Legenda criticità: VERDE, ■ GIALLO, ● ARANCIONE, ▲ ROSSO**PROVINCE INTERESSATE:** AREZZO, FIRENZE, LIVORNO, LUCCA, PISA, PISTOIA, PRATO, SIENA**FENOMENI PREVISTI**

Vortice di bassa pressione e frequenti precipitazioni.

PIOGGIA: dal tardo pomeriggio di oggi, martedì, e per tutta la giornata di domani, mercoledì, precipitazioni anche a carattere di rovescio, a tratti insistenti sulle zone appenniniche orientali della regione. Cumulati: medi significativi (tra i 30 e i 50 mm) sulle aree orientali (fino ad abbondanti su R2, 50-60 mm) con massimi puntuali fino ad elevati 50-70 mm (80-100 mm su R2). Sul resto della regione medi significativi (tra 10 e 30 mm) e massimi puntuali non elevati (30-50 mm sulle province di Grosseto, Siena e Arezzo, 20-30 mm sulle restanti zone). Intensità orarie massime fino a moderate 10-15 mm/h.

Domani mercoledì 24 dicembre sarà valutata la possibilità di innalzare la criticità per rischio idrogeologico nelle zone nord orientali della regione qualora le previsioni confermino la persistenza delle precipitazioni per la seconda parte della giornata.

VENTO: dalla tarda mattinata di domani, mercoledì, vento di Grecale (NE) in rinforzo con raffiche fino a 40-50 km/h in pianura e fino a 60-70 km/h sulla costa, in Arcipelago e sulle zone collinari (80-90 km/h sui crinali appenninici).

MARE: oggi, martedì, mare molto mosso sull'Arcipelago. Domani, mercoledì, mare molto mosso intorno a Capraia.

NEVE: domani, mercoledì, nevicate sull'Appennino, in particolare sui versanti emiliani e romagnoli, fin verso gli 800-900 metri. Accumuli intorno ai 10-15 cm su R1 e intorno ai 5-10 cm su R2.

DESCRIZIONE DELLE CRITICITÀ PREVISTE:

Sulla base delle previsioni meteorologiche odierne e delle valutazioni dei possibili effetti al suolo effettuate, si prefigurano i seguenti scenari di criticità:



ZONE DI ALLERTA	RISCHIO	TEMPI	CRITICITA'
I	IDROGEOLOGICO IDRAULICO RETICOLO MINORE	in corso fino alle ore 23.59 Mercoledì, 24 Dicembre 2025	GIALLO
A1, M, R1, R2, T	IDROGEOLOGICO IDRAULICO RETICOLO MINORE	dalle ore 00.00 Mercoledì, 24 Dicembre 2025 alle ore 23.59 Mercoledì, 24 Dicembre 2025	GIALLO
R1, R2	NEVE	dalle ore 12.00 Mercoledì, 24 Dicembre 2025 alle ore 23.59 Mercoledì, 24 Dicembre 2025	GIALLO
A3, A4, A5, B	VENTO	dalle ore 12.00 Mercoledì, 24 Dicembre 2025 alle ore 23.59 Mercoledì, 24 Dicembre 2025	GIALLO

DESCRIZIONE DEGLI SCENARI DI EVENTO PREVISTI**IDROGEOLOGICO****IDRAULICO RETICOLO MINORE**

Criticità Giallo: Possibilità di innesco di frane superficiali/colate rapide di detriti o fango in bacini di dimensioni limitate e ruscellamenti superficiali anche con trasporto di materiale con conseguenti possibili danni localizzati alle infrastrutture, edifici e attività agricole, cantieri, insediamenti civili e industriali esposti; possibile innalzamento dei livelli idrometrici dei corsi d'acqua minori, con inondazioni delle aree limitrofe, anche per effetto di criticità locali (tombature, restringimenti, occlusioni delle luci dei ponti, ecc); possibile scorrimento superficiale delle acque nelle strade con fenomeni di rigurgito dei sistemi di smaltimento delle acque piovane e con possibile tracimazione e coinvolgimento delle aree urbane depresse, dei locali interrati e di quelli posti a pian terreno lungo le vie potenzialmente interessate da deflussi idrici; possibili temporanee interruzioni della rete stradale e/o ferroviaria in prossimità di impluvi, canali, zone depresse (sottopassi, tunnel, avvallamenti stradali, etc.) e a valle di porzioni di versante interessate da fenomeni franosi; possibili limitati danni alle opere idrauliche di difesa delle sponde, alle attività agricole, ai cantieri, agli insediamenti civili e industriali in alveo; possibili criticità connesse a localizzate cadute massi.

NEVE

Criticità Giallo: Sono possibili fenomeni occasionalmente pericolosi per l'incolumità delle persone, in grado di causare disagi e danni a carattere locale.

Sono possibili temporanei problemi alla circolazione stradale con interruzioni localizzate della viabilità, ritardi nei collegamenti terrestri, ferroviari ed aerei. Sono possibili localizzati problemi alle reti aeree di comunicazione e di distribuzione di servizi (tra cui telefonia ed elettricità) con temporanei blackout elettrici e telefonici. Sono possibili occasionali cadute di rami e rotture di alberi.

VENTO

Criticità Giallo: Sono possibili fenomeni occasionalmente pericolosi per l'incolumità delle persone, in grado di causare disagi e danni a carattere locale.

Sono possibili isolate rotture di rami e/o caduta di alberi, caduta di tegole e cornicioni, localizzati danni alle strutture provvisorie, con trasporto di materiale vario.

Sono possibili localizzati problemi alla circolazione stradale in particolare su viadotti e ponti, con temporanee interruzioni della viabilità. Sono possibili occasionali disagi dovuti a ritardi o cancellazioni dei collegamenti terrestri, ferroviari, aerei e marittimi.

Sono possibili occasionali problemi alle reti di distribuzione di servizi (tra cui telefonia ed elettricità) con temporanee interruzioni dei servizi.

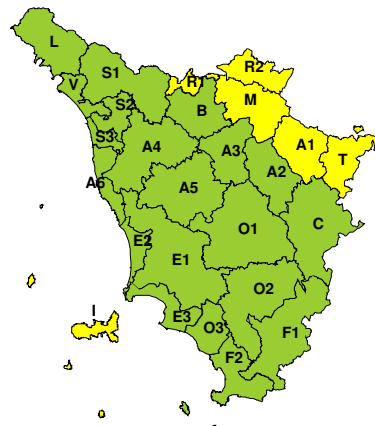


RISCHIO IDROGEOLOGICO-IDRAULICO RETICOLO MINORE

Martedì, 23 Dicembre 2025

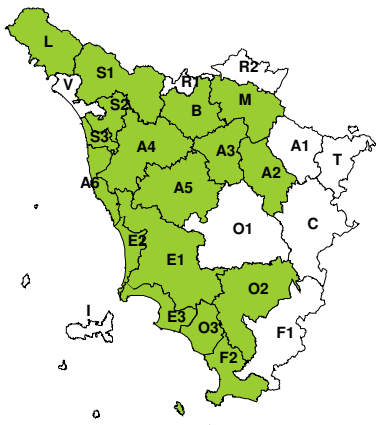


Mercoledì, 24 Dicembre 2025

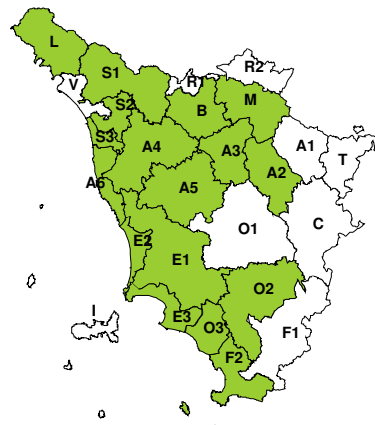


RISCHIO IDRAULICO RETICOLO PRINCIPALE

Martedì, 23 Dicembre 2025

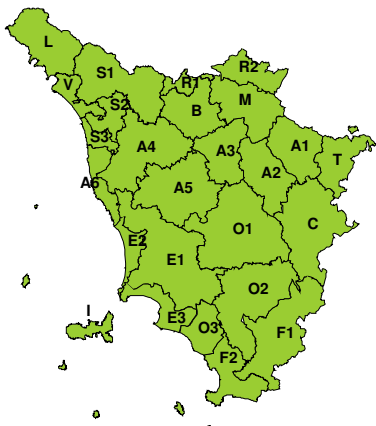


Mercoledì, 24 Dicembre 2025



RISCHIO TEMPORALI FORTI

Martedì, 23 Dicembre 2025



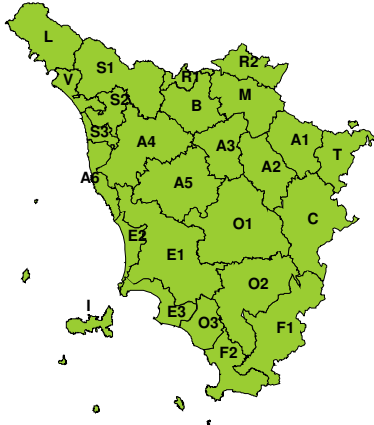
Mercoledì, 24 Dicembre 2025



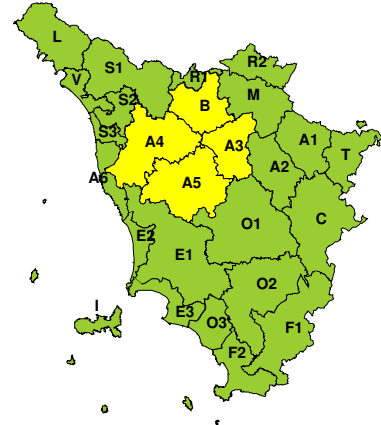


RISCHIO VENTO

Martedì, 23 Dicembre 2025

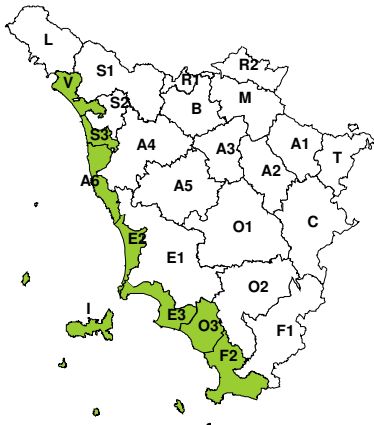


Mercoledì, 24 Dicembre 2025



RISCHIO MAREGGIATE

Martedì, 23 Dicembre 2025

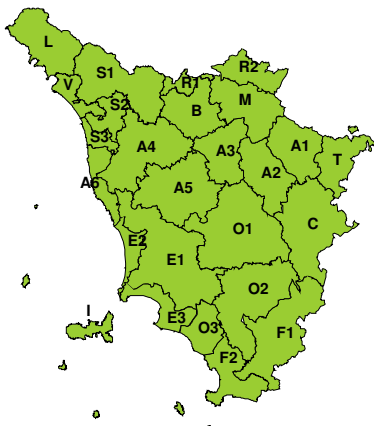


Mercoledì, 24 Dicembre 2025



RISCHIO NEVE

Martedì, 23 Dicembre 2025



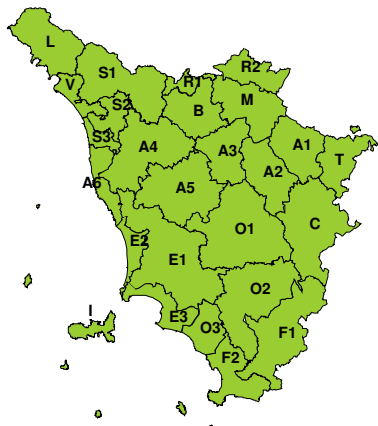
Mercoledì, 24 Dicembre 2025





RISCHIO GHIACCIO

Martedì, 23 Dicembre 2025



Mercoledì, 24 Dicembre 2025

