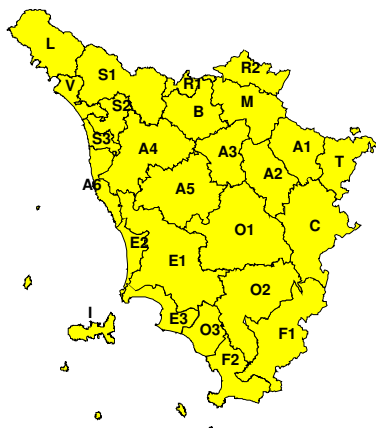
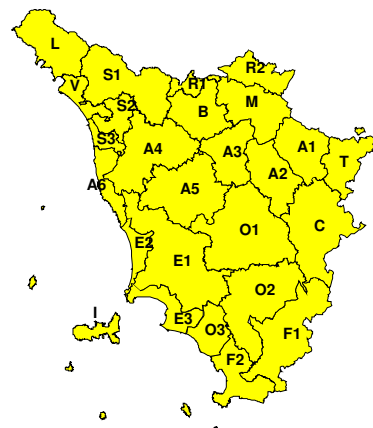




À

BOLLETTINO DI VALUTAZIONE DELLE CRITICITA'Emissione di **Mercoledì, 07 Gennaio 2026**, ore 12.04**Mercoledì, 07 Gennaio 2026****Giovedì, 08 Gennaio 2026****AREE INTERESSATE:**

- | | | |
|-------------------------|-----------------------------|-------------------------|
| □ A1-Arno-Casentino | □ E2-Etruria-Costa Nord | □ O3-Omr. Gr-Costa |
| □ A2-Arno-Valdarno Sup. | □ E3-Etruria-Costa Sud | □ R1-Reno |
| □ A3-Arno-Firenze | □ F1-Fiora e Alb. | □ R2-Romagna-Toscana |
| □ A4-Valdarno Inf. | □ F2-Fiora e Alb.-Costa e G | □ S1-Serchio-Garf.-Lima |
| □ A5-Valdelsa-Valdera | □ I-Isole | □ S2-Serchio-Lucca |
| □ A6-Arno-Costa | □ L-Lunigiana | □ S3-Serchio-Costa |
| □ B-Bisenzio e Ombr. Pt | □ M-Mugello-Val di Sieve | □ T-Valtiberina |
| □ C-Valdichiana | □ O1-Omr. Gr-Alto | □ V-Versilia |
| □ E1-Etruria | □ O2-Omr. Gr-Medio | |

Legenda criticità: VERDE, □ GIALLO, ○ ARANCIONE, ▲ ROSSO**PROVINCE INTERESSATE:** AREZZO, FIRENZE, GROSSETO, LIVORNO, LUCCA, MASSA-CARRARA, PISA, PISTOIA, PRATO, SIENA**FENOMENI PREVISTI****GHIACCIO:** estese gelate notturne a tutte le quote e anche lungo la fascia costiera. Possibilità di formazione di ghiaccio in particolare nelle zone interessate dalle nevicate.**DESCRIZIONE DELLE CRITICITÀ PREVISTE:**

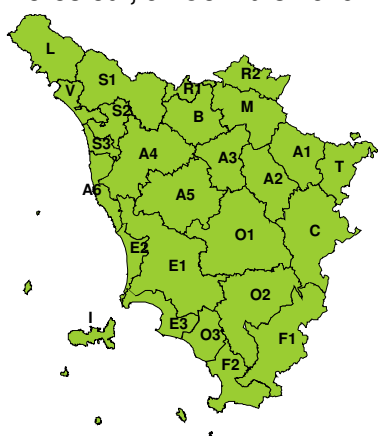
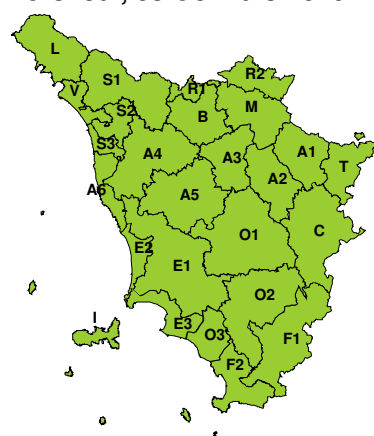
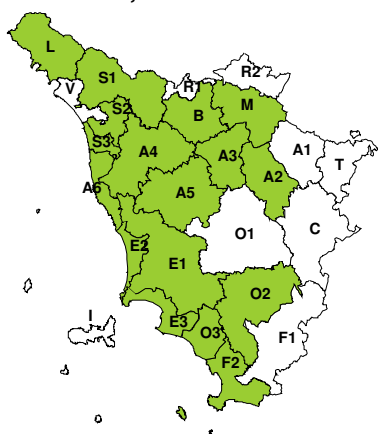
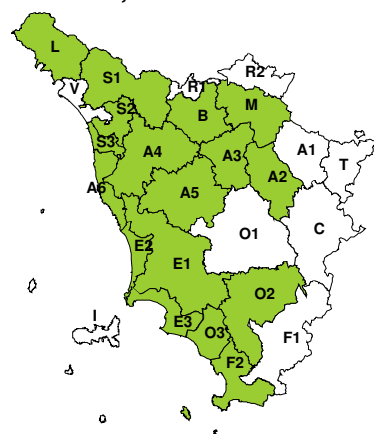
Sulla base delle previsioni meteorologiche odierne e delle valutazioni dei possibili effetti al suolo effettuate, si prefigurano i seguenti scenari di criticità:

ZONE DI ALLERTA	RISCHIO	TEMPI	CRITICITA'
A1, A2, A3, A4, A5 A6, B, C, E1, E2 E3, F1, F2, I, L M, O1, O2, O3, R1 R2, S1, S2, S3, T V	GHIACCIO	in corso fino alle ore 12.00 Giovedì, 08 Gennaio 2026	GIALLO

**DESCRIZIONE DEGLI SCENARI DI EVENTO PREVISTI****GHIACCIO**

Criticità Giallo: Sono possibili fenomeni occasionalmente pericolosi per l'incolumità delle persone, in grado di causare disagi e danni a carattere locale.

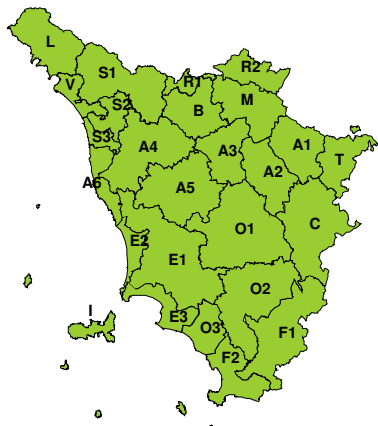
Sono possibili localizzati problemi negli spostamenti, temporanei o localizzati problemi alla circolazione stradale, localizzati ritardi nei collegamenti terrestri, ferroviari ed aerei. Sono possibili temporanei problemi alla reti di distribuzione di servizi (acqua, luce, gas, telefonia) con localizzate interruzioni.

RISCHIO IDROGEOLOGICO-IDRAULICO RETICOLO MINORE**Mercoledì, 07 Gennaio 2026****Giovedì, 08 Gennaio 2026****RISCHIO IDRAULICO RETICOLO PRINCIPALE****Mercoledì, 07 Gennaio 2026****Giovedì, 08 Gennaio 2026**



RISCHIO TEMPORALI FORTI

Mercoledì, 07 Gennaio 2026

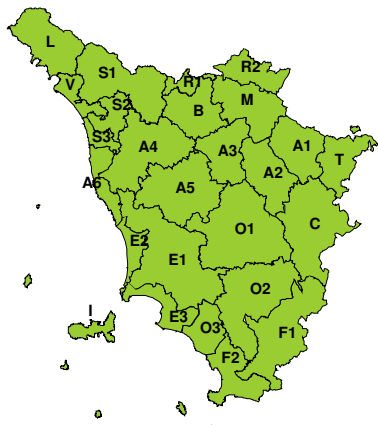


Giovedì, 08 Gennaio 2026



RISCHIO VENTO

Mercoledì, 07 Gennaio 2026

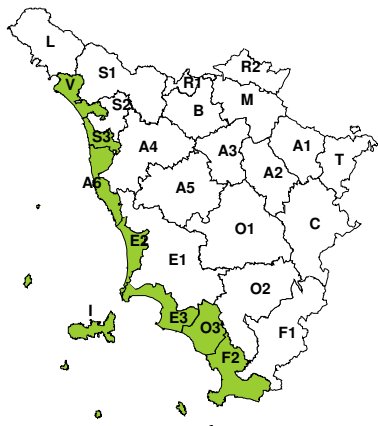


Giovedì, 08 Gennaio 2026

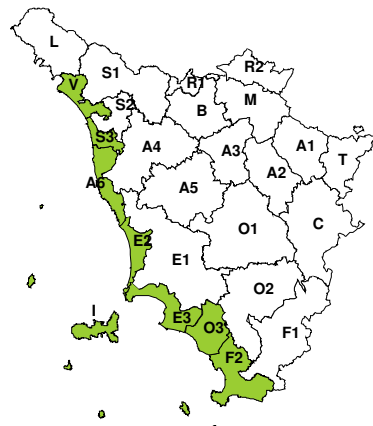


RISCHIO MAREGGIATE

Mercoledì, 07 Gennaio 2026



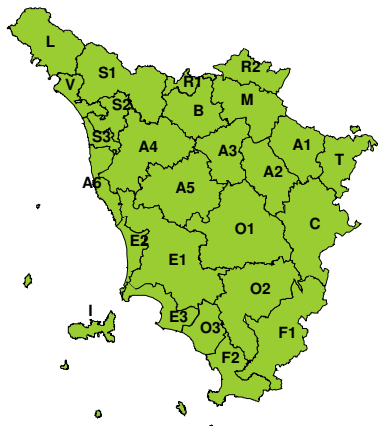
Giovedì, 08 Gennaio 2026





RISCHIO NEVE

Mercoledì, 07 Gennaio 2026

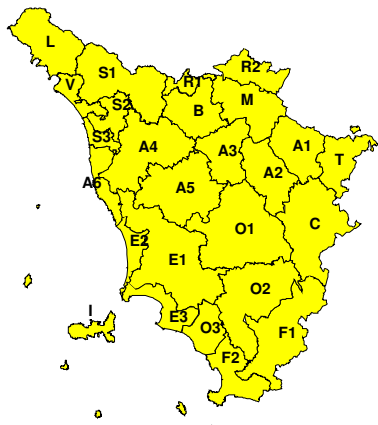


Giovedì, 08 Gennaio 2026



RISCHIO GHIACCIO

Mercoledì, 07 Gennaio 2026



Giovedì, 08 Gennaio 2026

