BOLLETTINO DI VALUTAZIONE DELLE CRITICITA'
Emissione di **Martedí, 20 Ottobre 2026**, ore **12.49**

AVVISO DI CRITICITÀ REGIONALE

Valido dalle ore **18.00** di **Martedí, 20 Ottobre 2026** alle ore **23.59** di **Martedí, 20 Ottobre 2026**

Martedí, 20 Ottobre 2026

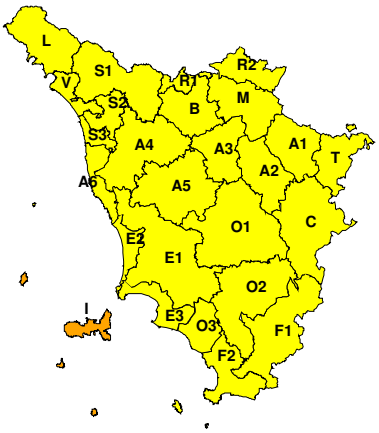

Mercoledí, 21 Ottobre 2026

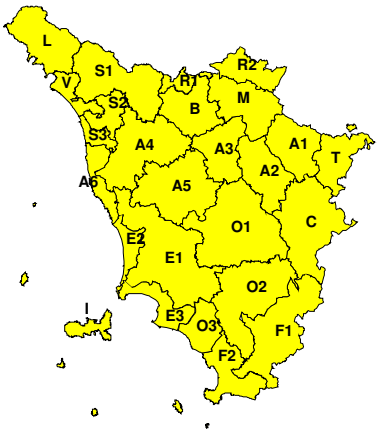

AREE INTERESSATE:

- **A1-Arno-Casentino**
- **A2-Arno-Valdarno Sup.**
- **A3-Arno-Firenze**
- **A4-Valdarno Inf.**
- **A5-Valdelsa-Valdera**
- **A6-Arno-Costa**
- **B-Bisenzio e Ombr. Pt**
- **C-Valdichiana**
- **E1-Etruria**
- **E2-Etruria-Costa Nord**
- **E3-Etruria-Costa Sud**
- **F1-Fiora e Alb.**
- **F2-Fiora e Alb.-Costa e G**
- **I-Isole**
- **L-Lunigiana**
- **M-Mugello-Val di Sieve**
- **O1-Ombr. Gr-Alto**
- **O2-Ombr. Gr-Medio**
- **O3-Ombr. Gr-Costa**
- **R1-Reno**
- **R2-Romagna-Toscana**
- **S1-Serchio-Garf.-Lima**
- **S2-Serchio-Lucca**
- **S3-Serchio-Costa**
- **T-Valtiberina**
- **V-Versilia**

Legenda criticità: VERDE, GIALLO, ARANCIONE, ROSSO

PROVINCE INTERESSATE: AREZZO, FIRENZE, GROSSETO, LIVORNO, LUCCA, MASSA-CARRARA, PISA, PISTOIA, PRATO, SIENA

FENOMENI PREVISTI

sistema frontale in transito nella notte tra oggi, martedì, e domani, mercoledì.
PIOGGIA: oggi, martedì, dal tardo pomeriggio precipitazioni prevalentemente temporalesche inizialmente sull'Arcipelago e sulla costa in rapida estensione al resto della regione nel corso della sera; i fenomeni più intensi e probabili sono attesi in Arcipelago e sulla costa; nella giornata di domani, mercoledì, nottetempo e al mattino ancora precipitazioni sparse a carattere di rovescio o temporale in graduale attenuazione; nel pomeriggio residui isolati rovesci sulle zone più interne in esaurimento. Cumulati attesi: nel pomeriggio sera di oggi e fino alle primissime ore della notte di domani, medi intorno a 40-50 mm e massimi fino a 80-100 mm sul nord ovest, costa e sull'Arcipelago, medi tra 20 mm e 40 mm con massimi fino a 60 mm sulle zone interne occidentali, e medi intorno a 10-20 mm con massimi fino a 30-40 mm sul resto delle zone interne; intensità oraria fino a 50-80 mm più probabile su costa centrale e Arcipelago. Domani, medi fino a 30 mm con massimi fino a 80 mm in Arcipelago e fino a 50 mm su gran parte della regione, fino a 20 con massimi di 30 mm su Arcipelago, costa grossetana e aretino con intensità oraria fino a 30-40 mm.
TEMPORALI: oggi, martedì, dal tardo pomeriggio possibilità temporali inizialmente sull'Arcipelago e sulla costa in rapida estensione al resto della regione nel corso della sera; i fenomeni più intensi e probabili sono attesi in Arcipelago e sulla costa; nella giornata di domani, mercoledì, nottetempo e al mattino ancora possibili temporali sparsi su tutto la regione; nel pomeriggio ancora possibili residui temporali sulle zone interne.
VENTO: nel pomeriggio e nella sera di oggi, martedì, rinforzo dei venti di Scirocco con raffiche fino a 80-100 km/h sull'Arcipelago e sulla costa centro meridionale e fino a 60-80 km/h sulla costa settentrionale e sul grossetano. Domani,

mercoledì, temporanea attenuazione nottetempo e al mattino; da fine mattinata rotazione dei venti a Libeccio e poi a Ponente con raffiche fino a 80-100 km/h sull'Arcipelago settentrionale (Gorgona e Capraia), fino a 80 km/h sul resto dell'Arcipelago, lungo la costa e sull'alto Mugello fino a 60 km/h sul resto del territorio in particolare sui rilievi e sul Valdarno superiore.
MARE: Dal pomeriggio-sera di oggi, martedì, mare molto mosso fino ad agitato al largo, sulle coste meridionali dell'Arcipelago e sul golfo di Follonica. Domani, mercoledì mare agitato sul mar Ligure, fino a molto agitato al largo e temporaneamente sulla costa livornese, molto mosso o localmente agitato il mar Tirreno settentrionale.

DESCRIZIONE DELLE CRITICITÀ PREVISTE:

Sulla base delle previsioni meteorologiche odierne e delle valutazioni dei possibili effetti al suolo effettuate, si prefigurano i seguenti scenari di criticità:

ZONE DI ALLERTA	RISCHIO	TEMPI	CRITICITA'
E3, F2, I, O3	MAREGGIATE	dalle ore 17.00 Martedí, 20 Ottobre 2026 alle ore 06.00 Mercoledí, 21 Ottobre 2026	**GIALLO**
A6, E2, I, S3, V	MAREGGIATE	dalle ore 10.00 Mercoledí, 21 Ottobre 2026 alle ore 23.59 Mercoledí, 21 Ottobre 2026	**GIALLO**
I	TEMPORALI FORTI CON RISCHIO IDROGEOLOGICO-IDRAULICO RETICOLO MINORE	dalle ore 15.00 Martedí, 20 Ottobre 2026 alle ore 18.00 Martedí, 20 Ottobre 2026	**GIALLO**
A1, A2, A3, A4, A5 A6, B, C, E1, E2 E3, F1, F2, L, M O1, O2, O3, R1, R2 S1, S2, S3, T, V	TEMPORALI FORTI CON RISCHIO IDROGEOLOGICO-IDRAULICO RETICOLO MINORE	dalle ore 18.00 Martedí, 20 Ottobre 2026 alle ore 12.00 Mercoledí, 21 Ottobre 2026	**GIALLO**
I	TEMPORALI FORTI CON RISCHIO IDROGEOLOGICO-IDRAULICO RETICOLO MINORE	dalle ore 18.00 Martedí, 20 Ottobre 2026 alle ore 23.59 Martedí, 20 Ottobre 2026	**ARANCIONE**
I	TEMPORALI FORTI CON RISCHIO IDROGEOLOGICO-IDRAULICO RETICOLO MINORE	dalle ore 23.59 Martedí, 20 Ottobre 2026 alle ore 12.00 Mercoledí, 21 Ottobre 2026	**GIALLO**
A6, E2, E3, I, R2	VENTO	dalle ore 15.00 Mercoledí, 21 Ottobre 2026 alle ore 23.59 Mercoledí, 21 Ottobre 2026	**GIALLO**

DESCRIZIONE DEGLI SCENARI DI EVENTO PREVISTI

MAREGGIATE

Criticità Giallo: Sono possibili fenomeni occasionalmente pericolosi per l'incolumità delle persone, in grado di causare disagi e danni a carattere locale.
Sono possibili localizzati e temporanei problemi ai tratti stradali a ridosso della battigia con localizzate interruzioni della viabilità. Sono possibili problemi o danneggiamenti agli stabilimenti balneari e alle attività marittime. Sono possibili ritardi nei collegamenti marittimi. Si possono verificare situazioni di locale pericolo per la balneazione, per la navigazione da diporto e per le attività sportive.

TEMPORALI FORTI CON RISCHIO IDROGEOLOGICO-IDRAULICO RETICOLO MINORE

Criticità Giallo: In uno scenario caratterizzato da elevata incertezza previsionale, saranno possibili fenomeni intensi occasionalmente pericolosi per l'incolumità delle persone e in grado di causare disagi e danni a carattere locale.
Saranno possibili gli effetti riconducibili al rischio **idrogeologico-idraulico reticolo minore**, che potrebbero verificarsi in maniera repentina ed improvvisa.
A causa delle violente raffiche di **vento**, saranno possibili ulteriori effetti tra cui ad esempio, rottura di rami e/o caduta di alberi, caduta di tegole, danni alle strutture provvisorie e/o agli edifici, abbattimento di pali, segnaletica e impalcature, trasporto di materiale, disagi e/o interruzione della viabilità e danneggiamenti alle reti di distribuzione di servizi (tra cui telefonia ed elettricità) con conseguenti interruzioni.
Nel caso in cui si verifichino **grandinate** saranno inoltre possibili danni alle colture agricole, alle coperture degli edifici e agli automezzi.
Infine a causa delle **fulminazioni** saranno possibili danneggiamenti agli edifici, alberi e alle reti di distribuzione di servizi (tra cui telefonia ed elettricità) e eventualmente l'innesco di incendi in aree boschive.

TEMPORALI FORTI CON RISCHIO IDROGEOLOGICO-IDRAULICO RETICOLO MINORE

Criticità Arancione: In uno scenario caratterizzato da incertezza previsionale, sono previsti fenomeni pericolosi per l'incolumità delle persone, in grado di causare disagi anche prolungati e danni consistenti su aree anche estese.
Saranno possibili gli effetti riconducibili al rischio **idrogeologico-idraulico reticolo minore**, che potrebbero verificarsi in maniera repentina ed improvvisa.
A causa delle violente raffiche di **vento**, saranno possibili ulteriori effetti tra cui ad esempio, rottura di rami e/o caduta di alberi, caduta di tegole, danni alle strutture provvisorie e/o agli edifici, abbattimento di pali, segnaletica e impalcature, trasporto di materiale, disagi e/o interruzione della viabilità e danneggiamenti alle reti di distribuzione di servizi (tra cui telefonia ed elettricità) con conseguenti interruzioni.
Nel caso in cui si verifichino **grandinate** saranno inoltre possibili danni alle colture agricole, alle coperture degli edifici e agli automezzi.
Infine a causa delle **fulminazioni** saranno possibili danneggiamenti agli edifici, alberi e alle reti di distribuzione di servizi (tra cui telefonia ed elettricità) e eventualmente l'innesco di incendi in aree boschive.

Si raccomanda di prendere visione durante l'evento dei Bollettini di Monitoraggio e Aggiornamento emessi a cadenze regolari sul sito www.cfr.toscana.it al fine di seguire l'evolversi della situazione meteo-idrologica.

Centro Funzionale Regionale

Â

RISCHIO IDROGEOLOGICO-IDRAULICO RETICOLO MINORE

Martedí, 20 Ottobre 2026

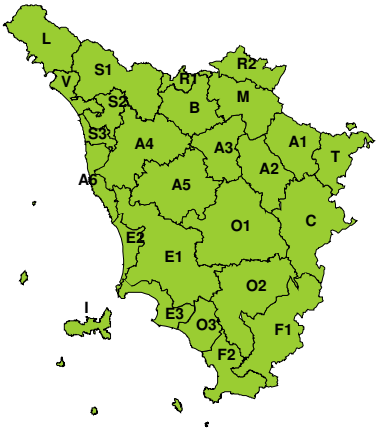

Mercoledí, 21 Ottobre 2026

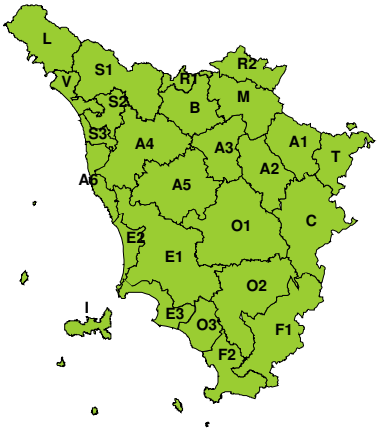

RISCHIO IDRAULICO RETICOLO PRINCIPALE

Martedí, 20 Ottobre 2026

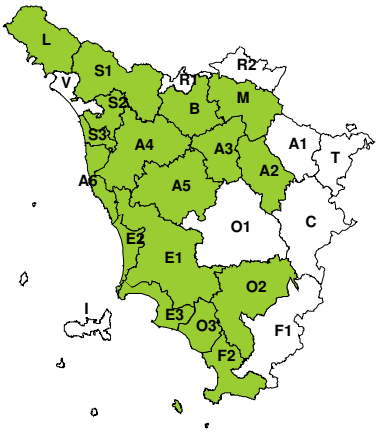

Mercoledí, 21 Ottobre 2026

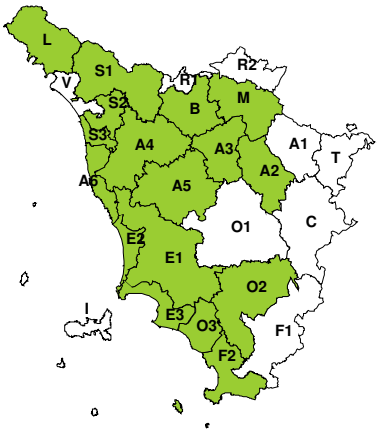

TEMPORALI FORTI CON RISCHIO IDROGEOLOGICO-IDRAULICO RETICOLO MINORE

Martedí, 20 Ottobre 2026

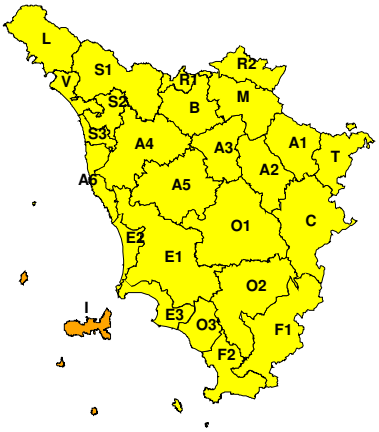

Mercoledí, 21 Ottobre 2026

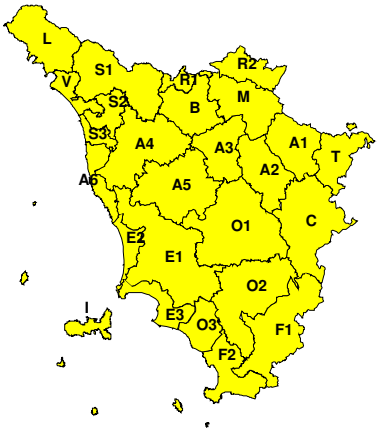

RISCHIO VENTO

Martedí, 20 Ottobre 2026

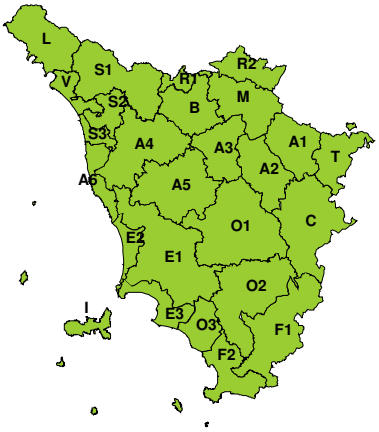

Mercoledí, 21 Ottobre 2026

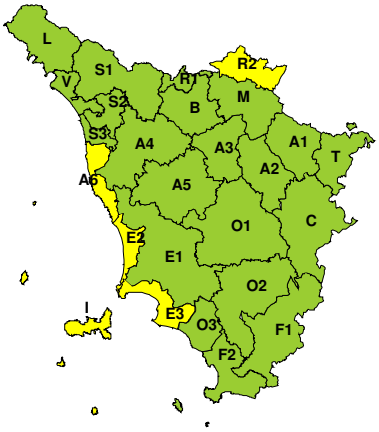

RISCHIO MAREGGIATE

Martedí, 20 Ottobre 2026

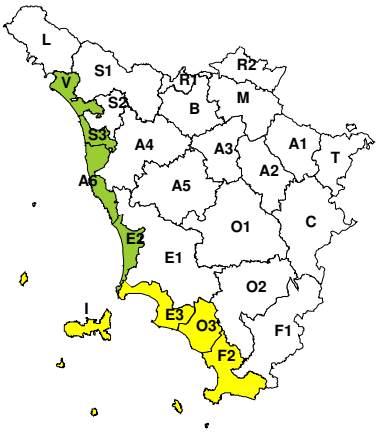

Mercoledí, 21 Ottobre 2026

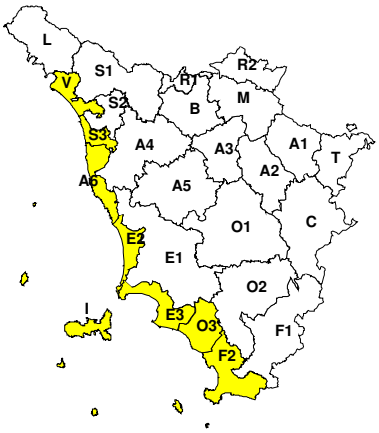

RISCHIO NEVE

Martedí, 20 Ottobre 2026

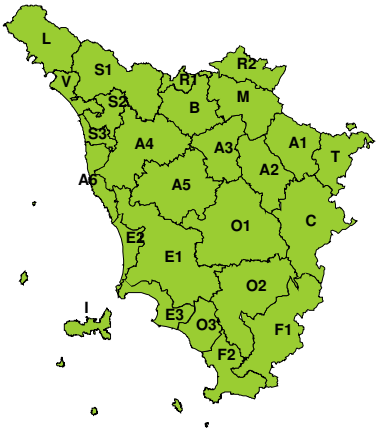

Mercoledí, 21 Ottobre 2026

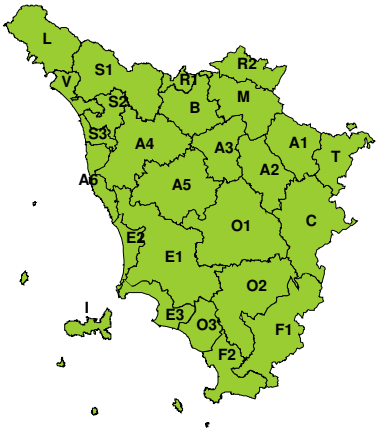

RISCHIO GHIACCIO

Martedí, 20 Ottobre 2026

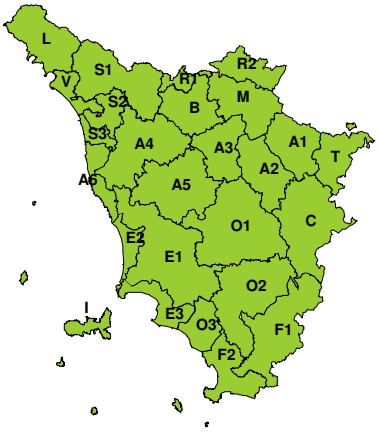
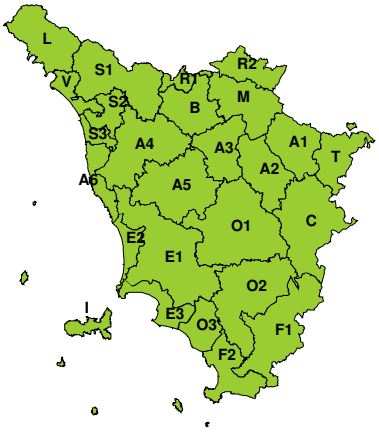
Mercoledí, 21 Ottobre 2026