



Piano di protezione civile

Comune di Vicopisano

Provincia di Pisa



Tavola O.3

Carta operativa del rischio sismico

Scala 1:10.000



SINDACO
Matteo Ferrucci

ASSESSORE URBANISTICA
Alessio Ferrucci

CONSIGLIERE CON DELEGA ALLA PC
Nico Marchetti

RESPONSABILE UNICO DEL PROCEDIMENTO
Marta Fioravanti



UFFICIO DI PIANO
Enrico Bernardini

GARANTE DELL'INFORMAZIONE E DELLA PARTECIPAZIONE
Giacomo Minuti

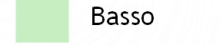



TECNICI
Tecnico incaricato: geol. Fabio Mezzetti
Collaboratore: pian. territoriale Fabio Iacometti

Data: Marzo 2025




LEGENDA

-  Confine comunale
-  Perimetro del territorio urbanizzato




Rischio sismico


-  Basso
-  Medio-basso
-  Medio-alto
-  Alto


Elementi strategici e rilevanti

-  Edifici strategici
- 1 - Sede Carabinieri (S.P.1)
- 2 - Sede Polizia municipale
- 3 - Palazzo comunale e sede COC (S.O.1)
-  Edifici rilevanti
- 4 - Scuola primaria Don Milani (parte vecchia)
- 5 - Scuola dell'infanzia Cucigliana
- 6 - Scuola dell'infanzia Il primo volo
- 7 - Scuola secondaria di primo grado Ilaria Alpi
-  Infrastrutture di mobilità

Elementi della protezione civile

-  Sale operative (S.O.)
- S.O.1 - Centro Operativo Comunale (COC) Via del Pretorio
- S.O.2 - Centro Operativo Comunale (COC) Via dei mezzi
-  Sedi delle forze di polizia (S.P.)
- S.P.1 - Stazione Carabinieri Piazza della Repubblica
-  Zone di atterraggio di emergenza (Z.A.E.)
- Z.A.E.1 - Campo Sportivo Via Simone Redini
- Z.A.E.2 - Campo Sportivo Via dei Mezzi
- Z.A.E.3 - Area a verde Via della Verruca

-  Area di ammassamento soccorritori (A.A.S.)
- A.A.S.0 - Sede del Centro Operativo Intercomunale (COI) loc. Paduletto di Calci
- A.A.S.1 - Campo sportivo Via Simone Redini loc. Uliveto Terme
- A.A.S.2 - Campo sportivo Via dei Mezzi loc. San Giovanni alla Vena
- A.A.S.3 - Area a verde via della Verruca
- A.A.S.4 - Via Ettore Battini loc. Il Pero

-  Aree di attesa della popolazione (A.P.)
- A.P.1 - Parcheggio Via Telemaco Signorini
- A.P.2 - Area Caprona Parcheggio Via Piero Filippi
- A.P.3 - Parcheggio Via 2 Agosto 1980
- A.P.4 - Parcheggio Via XX Settembre
- A.P.5 - Piazza XXV Aprile
- A.P.6 - Area a verde fra Lungarno Garibaldi e SP2 Vicarese
- A.P.7 - Area Lignano Parcheggio parco termale
- A.P.8 - Area Via Matteotti
- A.P.9 - Parcheggio Via Masaccio
- A.P.10 - Area a verde Via Falcone
- A.P.11 - Piazza Vittorio Veneto
- A.P.12 - Piazza Mons. Patrizio Doveri
- A.P.13 - Parcheggio via Pieve
- A.P.14 - Area a verde Via Vespucci
- A.P.15 - Parcheggio Via Vannozzi
- A.P.16 - Piazza della Repubblica
- A.P.17 - Viale Diaz
- A.P.18 - Area a verde Via dei Mezzi
- A.P.19 - Parcheggio Via Giotto
- A.P.20 - Piazza Cavalca
- A.P.21 - Parcheggio Via Milano
- A.P.22 - Parcheggio Penny Market Loc. Guerrazzi

