



Piano di protezione civile

Comune di Vicopisano

Provincia di Pisa



Tavola O.4

Carta operativa del rischio neve e ghiaccio

Scala 1:10.000



SINDACO
Matteo Ferrucci

ASSESSORE URBANISTICA
Alessio Ferrucci

CONSIGLIERE CON DELEGA ALLA PC
Nico Marchetti

RESPONSABILE UNICO DEL PROCEDIMENTO
Marta Fioravanti


UFFICIO DI PIANO
Enrico Bernardini


GARANTE DELL'INFORMAZIONE E DELLA PARTECIPAZIONE
Giacomo Minuti


TECNICI
Tecnico Incaricato: geol. Fabio Mezzetti
Collaboratore: pian. territoriale Fabio Iacometti

Data: Marzo 2025

LEGENDA

-  Confine comunale

 Perimetro del territorio urbanizzato

 Strade a rischio per la formazione di ghiaccio o presenza di neve
- Elementi strategici e rilevanti

Edifici strategici

1 - Sede Carabinieri (S.P.1)

2 - Sede Polizia municipale

3 - Palazzo comunale e sede COC (S.O.1)

Edifici rilevanti

4 - Scuola primaria Don Milani (parte vecchia)

5 - Scuola dell'infanzia Cucigliana

6 - Scuola dell'infanzia Il primo volo

7 - Scuola secondaria di primo grado Ilaria Alpi

Infrastrutture di mobilità
- Elementi della protezione civile

Sale operative (S.O.)

S.O.1 - Centro Operativo Comunale (COC) Via del Pretorio

S.O.2 - Centro Operativo Comunale (COC) Via dei mezzi

Sedi delle forze di polizia (S.P.)

S.P.1 - Stazione Carabinieri Piazza della Repubblica

Zone di atterraggio di emergenza (Z.A.E.)

Z.A.E.1 - Campo Sportivo Via Simone Redini

Z.A.E.2 - Campo Sportivo Via dei Mezzi

Z.A.E.3 - Area a verde Via della Verruca


-  Area di ammassamento soccorsi (A.A.S.)

A.A.S.0 - Sede del Centro Operativo Intercomunale (COI) loc. Paduletto di Calci

A.A.S.1 - Campo sportivo Via Simone Redini loc. Uliveto Terme

A.A.S.2 - Campo sportivo Via dei Mezzi loc. San Giovanni alla Vena

A.A.S.3 - Area a verde via della Verruca

A.A.S.4 - Via Ettore Batini loc. Il Pero
-  Aree di attesa della popolazione (A.P.)

A.P.1 - Parcheggio Via Telemaco Signorini

A.P.2 - Area Caprona Parcheggio Via Piero Filippi

A.P.3 - Parcheggio Via 2 Agosto 1980

A.P.4 - Parcheggio Via XX Settembre

A.P.5 - Piazza XXV Aprile

A.P.6 - Area a verde fra Lungarno Garibaldi e SP2 Vicarese

A.P.7 - Area Lugnano Parcheggio parco termale

A.P.8 - Area Via Matteotti

A.P.9 - Parcheggio Via Masaccio

A.P.10 - Area a verde Via Falcone

A.P.11 - Piazza Vittorio Veneto

A.P.12 - Piazza Mons. Patrizio Doveri

A.P.13 - Parcheggio via Pieve

A.P.14 - Area a verde Via Vespucci

A.P.15 - Parcheggio Via Vannozzi

A.P.16 - Piazza della Repubblica

A.P.17 - Viale Diaz

A.P.18 - Area a verde Via dei Mezzi

A.P.19 - Parcheggio Via Giotto

A.P.20 - Piazza Cavalcà

A.P.21 - Parcheggio Via Milano

A.P.22 - Parcheggio Penny Market Loc. Guerrazzi

