


COMUNE DI VICOPISANO

PIANO DI EMERGENZA COMUNALE DI PROTEZIONE CIVILE



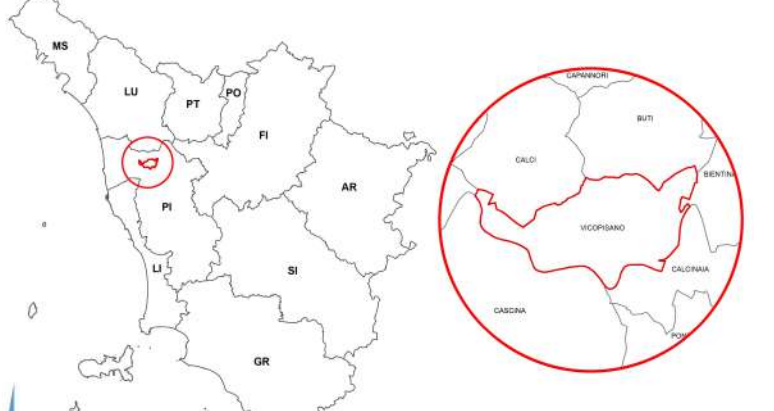
CARTA DELLA PERICOLOSITÀ

Tavola

1

Foglio

1/1



Scala 1:9.000

Coord. X,Y-Datum WGS84 - 32W

Direttore Tecnico:

Dott. For. Luca Tonarelli

Elaborazione e restituzione cartografica:

Dott. For. N.B. Montorselli  
Dott. For. A. Gori


Gruppo di lavoro:

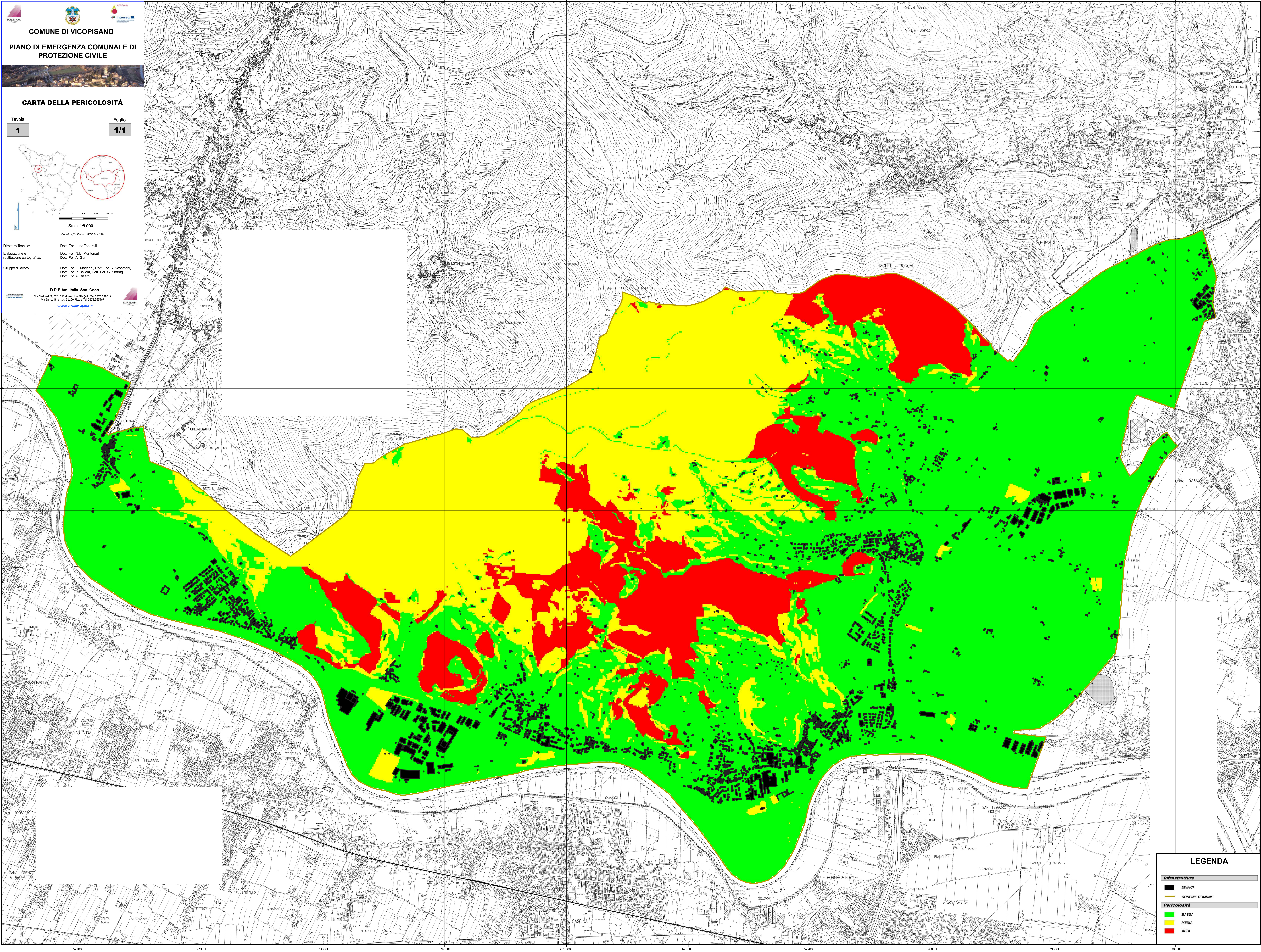
Dott. For. E. Magnani, Dott. For. S. Scopetani,  
Dott. For. P. Balloni, Dott. For. G. Starnigi,  
Dott. For. A. Blangi

D.R.E.A.M. Italia Soc. Coop.

Via Garibaldi 3, 52015 Prosecco Spa (AR) Tel 0575.529514  
Via Enrico Mattei 14, 52100 Pienza Tel 0577.359267

[www.dream-italia.it](http://www.dream-italia.it)





LEGENDA

Infrastrutture

EDIFICI

CONFINE COMUNE

Pericolosità

BASSA

MEDIA

ALTA