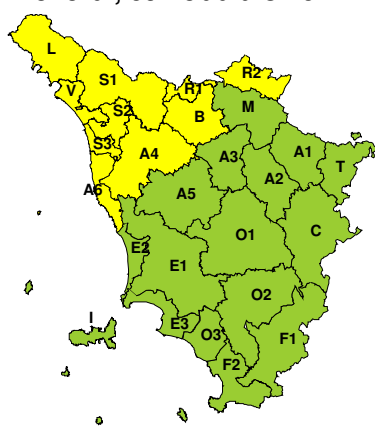
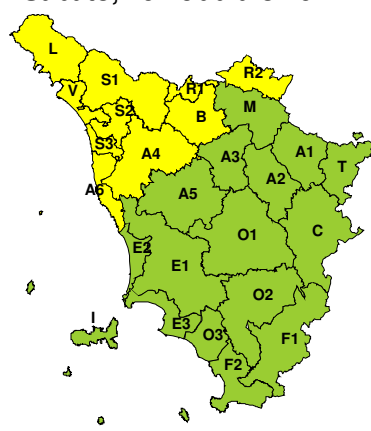




À

**BOLLETTINO DI VALUTAZIONE DELLE CRITICITÀ**Emissione di **Venerdì, 09 Febbraio 2024**, ore 12.51**Venerdì, 09 Febbraio 2024****Sabato, 10 Febbraio 2024****AREE INTERESSATE:**

- |                                |                           |                                |
|--------------------------------|---------------------------|--------------------------------|
| A1-Arno-Casentino              | E2-Etruria-Costa Nord     | O3-Omr. Gr-Costa               |
| A2-Arno-Valdarno Sup.          | E3-Etruria-Costa Sud      | ■ <b>R1-Reno</b>               |
| A3-Arno-Firenze                | F1-Fiora e Alb.           | ■ <b>R2-Romagna-Toscana</b>    |
| ■ <b>A4-Valdarno Inf.</b>      | F2-Fiora e Alb.-Costa e G | ■ <b>S1-Serchio-Garf.-Lima</b> |
| A5-Valdelsa-Valdera            | I-Isole                   | ■ <b>S2-Serchio-Lucca</b>      |
| ■ <b>A6-Arno-Costa</b>         | ■ <b>L-Lunigiana</b>      | ■ <b>S3-Serchio-Costa</b>      |
| ■ <b>B-Bisenzio e Ombr. Pt</b> | M-Mugello-Val di Sieve    | T-Valtiberina                  |
| C-Valdichiana                  | O1-Omr. Gr-Alto           | ■ <b>V-Versilia</b>            |
| E1-Etruria                     | O2-Omr. Gr-Medio          |                                |

**Legenda criticità:** VERDE, ■ GIALLO, ● ARANCIONE, ▲ ROSSO**PROVINCE INTERESSATE:** FIRENZE, LIVORNO, LUCCA, MASSA-CARRARA, PISA, PISTOIA, PRATO**FENOMENI PREVISTI**

perturbazione atlantica in avvicinamento preceduta da un flusso mite e umido meridionale.

**PIOGGIA:** oggi, venerdì, piogge inizialmente sulle zone nord-occidentali, in estensione al resto della regione dal pomeriggio e in particolare in serata. Temporanea attenuazione delle precipitazioni nella notte e nelle prime ore del mattino di sabato, poi nuova intensificazione nel pomeriggio-sera. Le piogge saranno più insistenti e abbondanti sulle zone nord-occidentali, in particolare sui rilievi.

Cumulati medi in 36 ore fino a abbondanti su L S1 B R1 V S2 S3 R2; non abbondanti sul resto della regione. Cumulati massimi in 36 ore molto elevati su L S1 B; localmente elevati sul resto della regione. I cumulati potranno essere superiori sui rilievi. Intensità massima moderata..

**VENTO:** oggi, venerdì, forti raffiche da sud sui versanti emiliano-romagnoli dell'Appennino e sui crinali; localmente forti sulle zone collinari centro-meridionali e sull'Arcipelago. Domani, sabato, venti di Scirocco con forti raffiche sulle zone meridionali, in particolare sul litorale e sui rilievi.**MARE:** mare molto mosso fino alla sera di domani, sabato, soprattutto sul settore a sud dell'Elba..**DESCRIZIONE DELLE CRITICITÀ€ PREVISTE:**

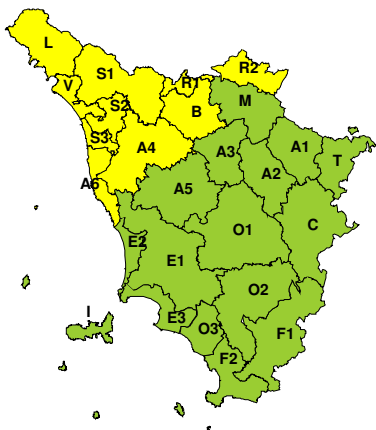
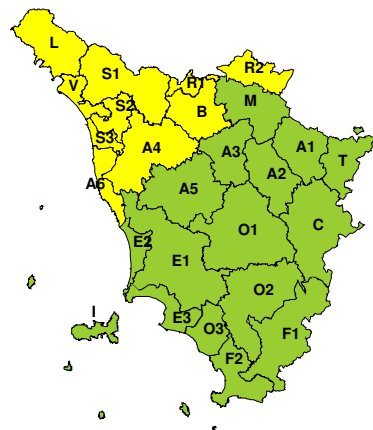
Sulla base delle previsioni meteorologiche odierne e delle valutazioni dei possibili effetti al suolo effettuate, si prefigurano i seguenti scenari di criticitàÀ :



ZONE DI ALLERTA	RISCHIO	TEMPI	CRITICITA'
<b>A4, A6, B, L, R1 R2, S1, S2, S3, V</b>	IDROGEOLOGICO IDRAULICO RETICOLO MINORE	dalle ore 20.00 Venerdì, 09 Febbraio 2024 alle ore 23.59 Sabato, 10 Febbraio 2024	<b>GIALLO</b>

**DESCRIZIONE DEGLI SCENARI DI EVENTO PREVISTI****IDROGEOLOGICO****IDRAULICO RETICOLO MINORE**

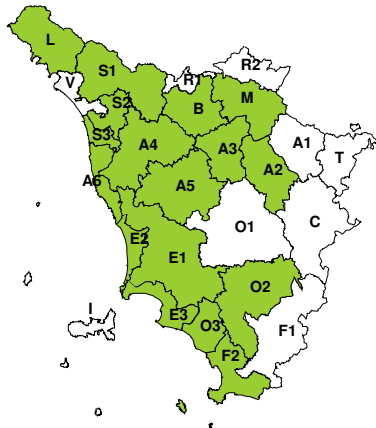
**Criticità Giallo:** Possibilità di innesco di frane superficiali/colate rapide di detriti o fango in bacini di dimensioni limitate e ruscellamenti superficiali anche con trasporto di materiale con conseguenti possibili danni localizzati alle infrastrutture, edifici e attività agricole, cantieri, insediamenti civili e industriali esposti; possibile innalzamento dei livelli idrometrici dei corsi d'acqua minori, con inondazioni delle aree limitrofe, anche per effetto di criticità locali (tombature, restringimenti, occlusioni delle luci dei ponti, ecc); possibile scorrimento superficiale delle acque nelle strade con fenomeni di rigurgito dei sistemi di smaltimento delle acque piovane e con possibile tracimazione e coinvolgimento delle aree urbane depresse, dei locali interrati e di quelli posti a pian terreno lungo le vie potenzialmente interessate da deflussi idrici; possibili temporanee interruzioni della rete stradale e/o ferroviaria in prossimità di impluvi, canali, zone depresse (sottopassi, tunnel, avvallamenti stradali, etc.) e a valle di porzioni di versante interessate da fenomeni franosi; possibili limitati danni alle opere idrauliche di difesa delle sponde, alle attività agricole, ai cantieri, agli insediamenti civili e industriali in alveo; possibili criticità connesse a localizzate cadute massi.

**RISCHIO IDROGEOLOGICO-IDRAULICO RETICOLO MINORE****Venerdì, 09 Febbraio 2024****Sabato, 10 Febbraio 2024**

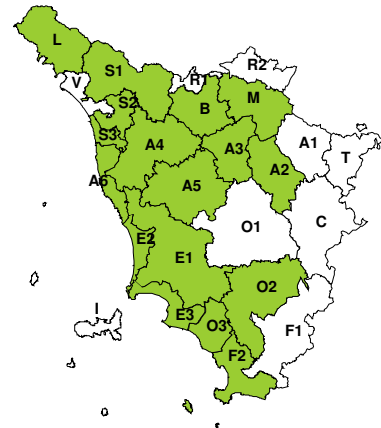


### RISCHIO IDRAULICO RETICOLO PRINCIPALE

Venerdì, 09 Febbraio 2024

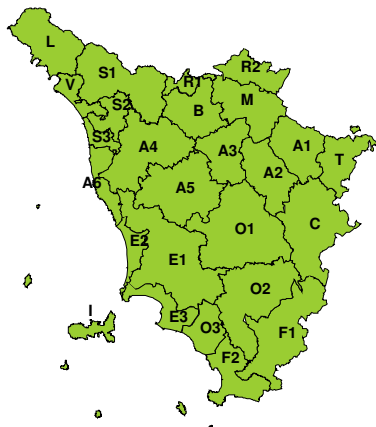


Sabato, 10 Febbraio 2024



### RISCHIO TEMPORALI FORTI

Venerdì, 09 Febbraio 2024



Sabato, 10 Febbraio 2024



### RISCHIO VENTO

Venerdì, 09 Febbraio 2024



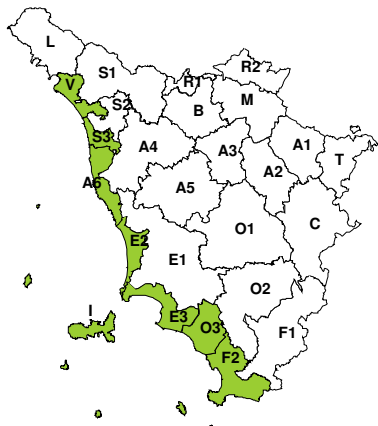
Sabato, 10 Febbraio 2024



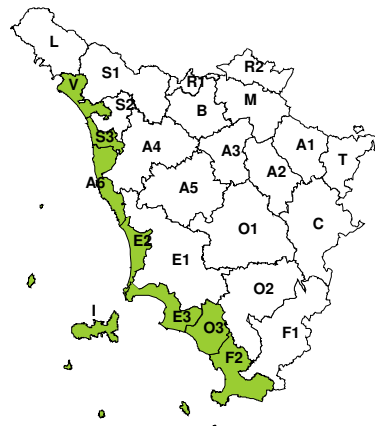


## RISCHIO MAREGGIATE

Venerdì, 09 Febbraio 2024



Sabato, 10 Febbraio 2024



## RISCHIO NEVE

Venerdì, 09 Febbraio 2024

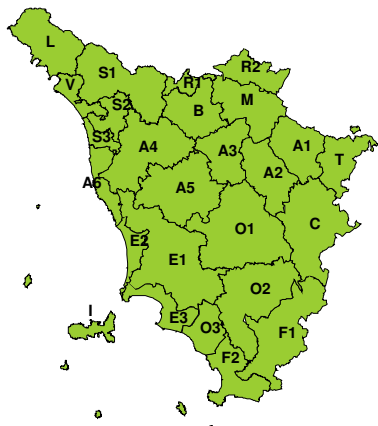


Sabato, 10 Febbraio 2024



## RISCHIO GHIACCIO

Venerdì, 09 Febbraio 2024



Sabato, 10 Febbraio 2024

