



À

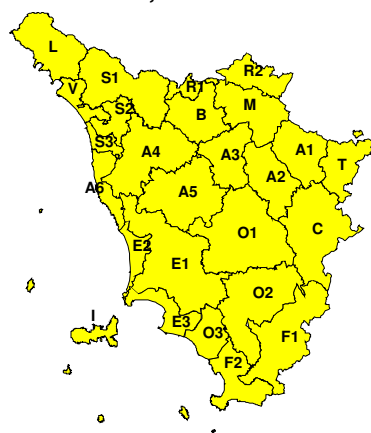
BOLLETTINO DI VALUTAZIONE DELLE CRITICITÀ

Emissione di **Sabato, 09 Marzo 2024**, ore 12.47

Sabato, 09 Marzo 2024



Domenica, 10 Marzo 2024



AREE INTERESSATE:

- | | | |
|-------------------------|-----------------------------|-------------------------|
| ■ A1-Arno-Casentino | ■ E2-Etruria-Costa Nord | ■ O3-Omr. Gr-Costa |
| ■ A2-Arno-Valdarno Sup. | ■ E3-Etruria-Costa Sud | ■ R1-Reno |
| ■ A3-Arno-Firenze | ■ F1-Fiora e Alb. | ■ R2-Romagna-Toscana |
| ■ A4-Valdarno Inf. | ■ F2-Fiora e Alb.-Costa e G | ■ S1-Serchio-Garf.-Lima |
| ■ A5-Valdelsa-Valdera | ■ I-Isole | ■ S2-Serchio-Lucca |
| ■ A6-Arno-Costa | ■ L-Lunigiana | ■ S3-Serchio-Costa |
| ■ B-Bisenzio e Ombr. Pt | ■ M-Mugello-Val di Sieve | ■ T-Valtiberina |
| ■ C-Valdichiana | ■ O1-Omr. Gr-Alto | ■ V-Versilia |
| ■ E1-Etruria | ■ O2-Omr. Gr-Medio | |

Legenda criticità: VERDE, ■ GIALLO, ● ARANCIONE, ▲ ROSSO

PROVINCE INTERESSATE: AREZZO, FIRENZE, GROSSETO, LIVORNO, LUCCA, MASSA-CARRARA, PISA, PISTOIA, PRATO, SIENA

FENOMENI PREVISTI

perturbazione in arrivo sull'Italia. Domani, domenica, piogge diffuse anche sulla Toscana.

PIOGGIA: oggi, sabato, nulla da segnalare. Domani, domenica, piogge in estensione dalla costa al resto della regione nel corso della notte. Attenuazione dei fenomeni dal pomeriggio a partire dal litorale. Attesi cumulati medi fino a 50-60 mm sul nord-ovest (L, S1, V, S2, S3), fino a 30 mm su A6, A4, B, R1, A5, E1, O2, F1, fino a 15-20 mm sul resto della regione. Cumulati massimi fino a 80-100 mm sulla Lunigiana, sulla Garfagnana e sulle Apuane, in particolare sui rilievi (L, V, S1), Massimi fino a 70-80 mm sull'Appennino pistoiese (B, R1), 30-50 mm sul resto delle zone settentrionali e sulle zone collinari tra Pisa, Grosseto e Siena (S2, S3, A6, A4, A5, E1, O2, F1); fino a 20-30 mm sulle restanti zone. Intensità fino a 15-25 mm/h.

Neve sull'Appennino oltre 1600-1700 metri in mattinata, oltre 1400-1500 metri nel pomeriggio.

TEMPORALI: oggi, sabato, nulla da segnalare. Domani, domenica, possibilità di isolati temporali.

VENTO: oggi, sabato, nulla da segnalare. Domani, domenica, forti venti di Scirocco sulla costa centro-meridionale e sull'Arcipelago con raffiche fino a 60-80 km/h. Nel pomeriggio rotazione dei venti a ovest, sud-ovest con raffiche fino a 60-80 km/h sul litorale, sull'Arcipelago e sulle zone collinari e montuose.

MARE: oggi, sabato, nulla da segnalare. Domani, domenica, mare molto mosso con altezza media dell'onda da sud fino a 2-2,5 m. Moto ondoso in graduale attenuazione dal pomeriggio.

DESCRIZIONE DELLE CRITICITÀE PREVISTE:

Sulla base delle previsioni meteorologiche odierne e delle valutazioni dei possibili effetti al suolo effettuate, si prefigurano



i seguenti scenari di criticità:

ZONE DI ALLERTA	RISCHIO	TEMPI	CRITICITA'
A1, A2, A3, A4, A5 A6, B, C, E1, E2 E3, F1, F2, I, L M, O1, O2, O3, R1 R2, S1, S2, S3, T V	IDROGEOLOGICO IDRAULICO RETICOLO MINORE	dalle ore 06.00 Domenica, 10 Marzo 2024 alle ore 23.59 Domenica, 10 Marzo 2024	GIALLO

DESCRIZIONE DEGLI SCENARI DI EVENTO PREVISTI

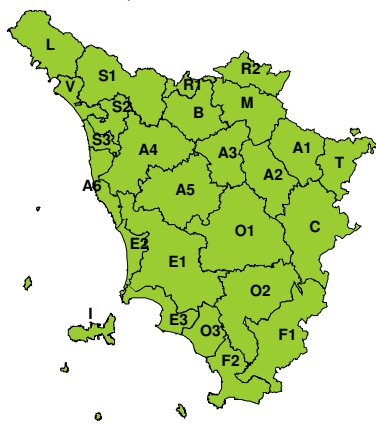
IDROGEOLOGICO

IDRAULICO RETICOLO MINORE

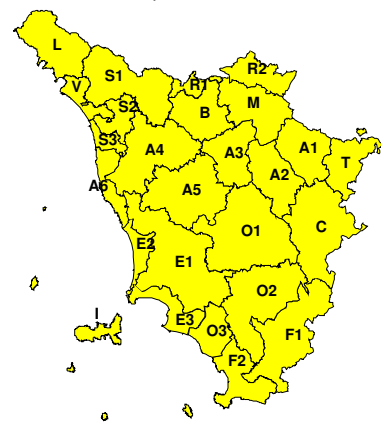
Criticità Giallo: Possibilità di innesco di frane superficiali/colate rapide di detriti o fango in bacini di dimensioni limitate e ruscellamenti superficiali anche con trasporto di materiale con conseguenti possibili danni localizzati alle infrastrutture, edifici e attività agricole, cantieri, insediamenti civili e industriali esposti; possibile innalzamento dei livelli idrometrici dei corsi d'acqua minori, con inondazioni delle aree limitrofe, anche per effetto di criticità locali (tombature, restringimenti, occlusioni delle luci dei ponti, ecc.); possibile scorrimento superficiale delle acque nelle strade con fenomeni di rigurgito dei sistemi di smaltimento delle acque piovane e con possibile tracimazione e coinvolgimento delle aree urbane depresse, dei locali interrati e di quelli posti a pian terreno lungo le vie potenzialmente interessate da deflussi idrici; possibili temporanee interruzioni della rete stradale e/o ferroviaria in prossimità di impluvi, canali, zone depresse (sottopassi, tunnel, avvallamenti stradali, etc.) e a valle di porzioni di versante interessate da fenomeni franosi; possibili limitati danni alle opere idrauliche e di difesa delle sponde, alle attività agricole, ai cantieri, agli insediamenti civili e industriali in alveo; possibili criticità connesse a localizzate cadute massi.

RISCHIO IDROGEOLOGICO-IDRAULICO RETICOLO MINORE

Sabato, 09 Marzo 2024



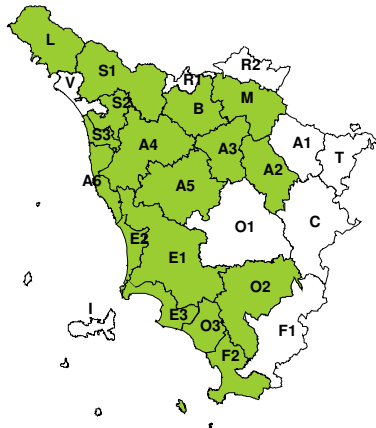
Domenica, 10 Marzo 2024



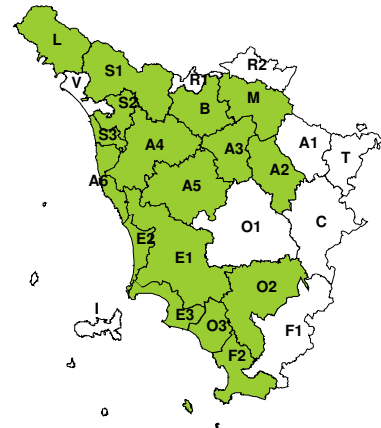


RISCHIO IDRAULICO RETICOLO PRINCIPALE

Sabato, 09 Marzo 2024

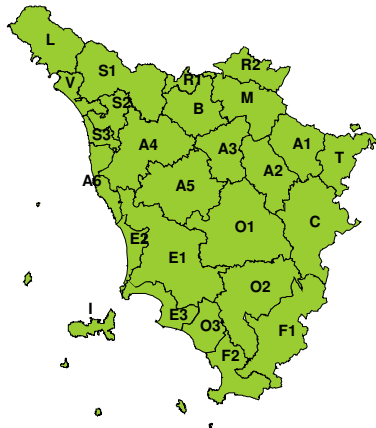


Domenica, 10 Marzo 2024



RISCHIO TEMPORALI FORTI

Sabato, 09 Marzo 2024



Domenica, 10 Marzo 2024



RISCHIO VENTO

Sabato, 09 Marzo 2024



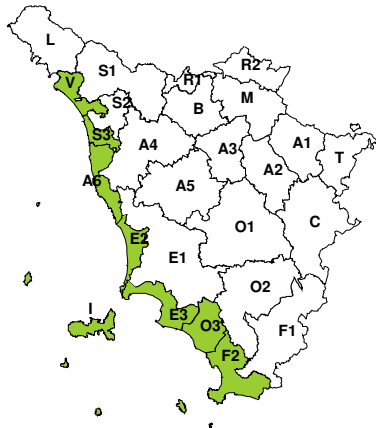
Domenica, 10 Marzo 2024



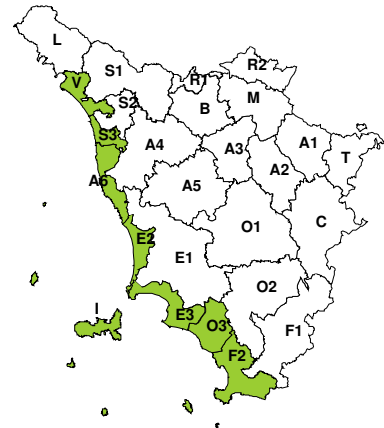


RISCHIO MAREGGIATE

Sabato, 09 Marzo 2024



Domenica, 10 Marzo 2024



RISCHIO NEVE

Sabato, 09 Marzo 2024

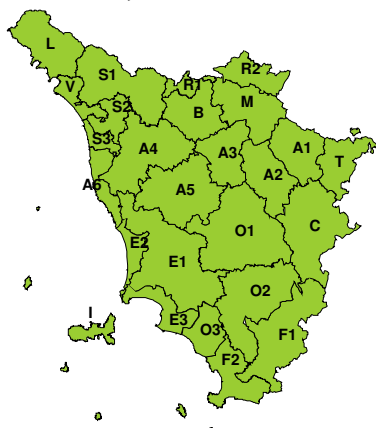


Domenica, 10 Marzo 2024



RISCHIO GHIACCIO

Sabato, 09 Marzo 2024



Domenica, 10 Marzo 2024

