

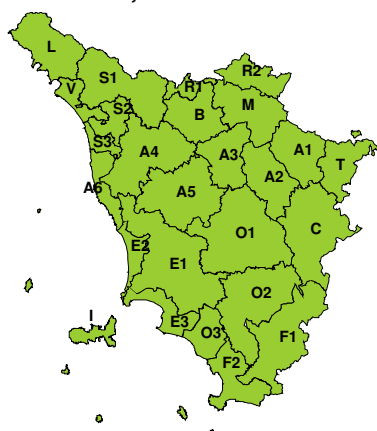


À

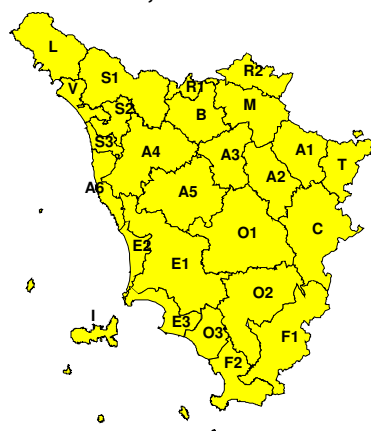
BOLLETTINO DI VALUTAZIONE DELLE CRITICITÀ

Emissione di **Martedì, 26 Marzo 2024**, ore 12.35

Martedì, 26 Marzo 2024



Mercoledì, 27 Marzo 2024



AREE INTERESSATE:

- | | | |
|-------------------------|-----------------------------|-------------------------|
| ■ A1-Arno-Casentino | ■ E2-Etruria-Costa Nord | ■ O3-Omr. Gr-Costa |
| ■ A2-Arno-Valdarno Sup. | ■ E3-Etruria-Costa Sud | ■ R1-Reno |
| ■ A3-Arno-Firenze | ■ F1-Fiora e Alb. | ■ R2-Romagna-Toscana |
| ■ A4-Valdarno Inf. | ■ F2-Fiora e Alb.-Costa e G | ■ S1-Serchio-Garf.-Lima |
| ■ A5-Valdelsa-Valdera | ■ I-Isole | ■ S2-Serchio-Lucca |
| ■ A6-Arno-Costa | ■ L-Lunigiana | ■ S3-Serchio-Costa |
| ■ B-Bisenzio e Ombr. Pt | ■ M-Mugello-Val di Sieve | ■ T-Valtiberina |
| ■ C-Valdichiana | ■ O1-Omr. Gr-Alto | ■ V-Versilia |
| ■ E1-Etruria | ■ O2-Omr. Gr-Medio | |

Legenda criticità: VERDE, ■ GIALLO, ● ARANCIONE, ▲ ROSSO

PROVINCE INTERESSATE: AREZZO, FIRENZE, GROSSETO, LIVORNO, LUCCA, MASSA-CARRARA, PISA, PISTOIA, PRATO, SIENA

FENOMENI PREVISTI

Vasta area depressionaria interessa il Mediterraneo centro-occidentale con tempo perturbato sulla nostra penisola nelle giornate di oggi, martedì, e domani, mercoledì.

PIOGGIA: oggi, martedì, piogge diffuse su tutto il territorio, localmente anche a carattere di rovescio o breve temporale (questi ultimi fenomeni sono più probabili sull'Arcipelago meridionale e sul grossetano). Cumulati medi significativi, in particolare nelle zone meridionali e in quelle interne; massimi non elevati e intensità oraria moderata. Domani, mercoledì, precipitazioni diffuse anche a carattere di rovescio o locale temporale. Cumulati medi significativi. Massimi puntuali elevati e intensità oraria moderata.

TEMPORALI: oggi, martedì, possibilità di brevi temporali sulle zone meridionali ed orientali (più probabili su grossetano e Arcipelago meridionale). Domani, possibilità di locali temporali di breve durata.

VENTO: oggi, martedì, rinforzo del vento da SE-E. Domani, mercoledì, venti di Libeccio con raffiche fino a 70-80 km/h sottovento all'appennino e in Arcipelago, fino a 60-70 km/h sul litorale.

MARE: oggi, martedì, nulla da segnalare. Domani, mercoledì, mari molto mossi, fino ad agitati in serata sulla Gorgona e sul litorale più settentrionale.

DESCRIZIONE DELLE CRITICITÀ PREVISTE:

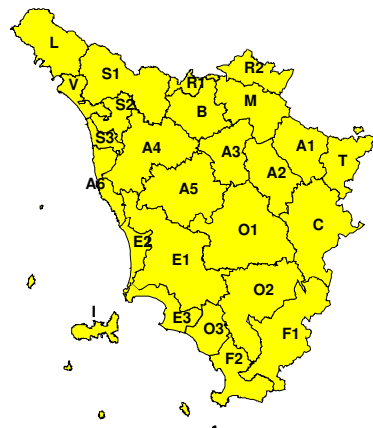
Sulla base delle previsioni meteorologiche odierne e delle valutazioni dei possibili effetti al suolo effettuate, si prefigurano i seguenti scenari di criticità:



ZONE DI ALLERTA	RISCHIO	TEMPI	CRITICITA'
A1, A2, A3, A4, A5 A6, B, C, E1, E2 E3, F1, F2, I, L M, O1, O2, O3, R1 R2, S1, S2, S3, T V	IDROGEOLOGICO IDRAULICO RETICOLO MINORE	dalle ore 08.00 Mercoledì, 27 Marzo 2024 alle ore 23.59 Mercoledì, 27 Marzo 2024	GIALLO

DESCRIZIONE DEGLI SCENARI DI EVENTO PREVISTI**IDROGEOLOGICO****IDRAULICO RETICOLO MINORE**

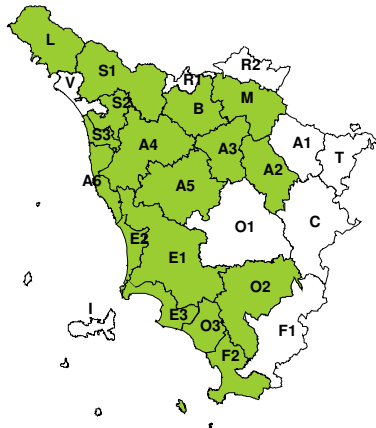
Criticità Giallo: Possibilità di innesco di frane superficiali/colate rapide di detriti o fango in bacini di dimensioni limitate e ruscellamenti superficiali anche con trasporto di materiale con conseguenti possibili danni localizzati alle infrastrutture, edifici e attività agricole, cantieri, insediamenti civili e industriali esposti; possibile innalzamento dei livelli idrometrici dei corsi d'acqua minori, con inondazioni delle aree limitrofe, anche per effetto di criticità locali (tombature, restringimenti, occlusioni delle luci dei ponti, ecc); possibile scorrimento superficiale delle acque nelle strade con fenomeni di rigurgito dei sistemi di smaltimento delle acque piovane e con possibile tracimazione e coinvolgimento delle aree urbane depresse, dei locali interrati e di quelli posti a pian terreno lungo le vie potenzialmente interessate da deflussi idrici; possibili temporanee interruzioni della rete stradale e/o ferroviaria in prossimità di impluvi, canali, zone depresse (sottopassi, tunnel, avvallamenti stradali, etc.) e a valle di porzioni di versante interessate da fenomeni franosi; possibili limitati danni alle opere idrauliche di difesa delle sponde, alle attività agricole, ai cantieri, agli insediamenti civili e industriali in alveo; possibili criticità connesse a localizzate cadute massi.

RISCHIO IDROGEOLOGICO-IDRAULICO RETICOLO MINORE**Martedì, 26 Marzo 2024****Mercoledì, 27 Marzo 2024**

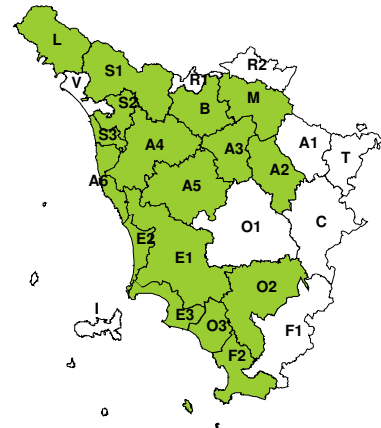


RISCHIO IDRAULICO RETICOLO PRINCIPALE

Martedì, 26 Marzo 2024

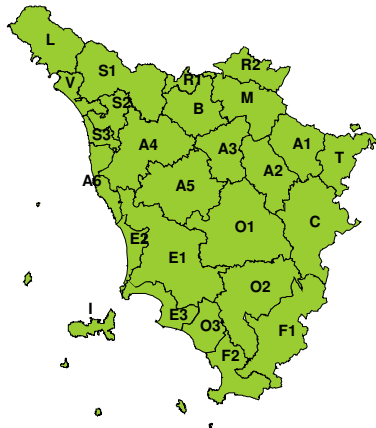


Mercoledì, 27 Marzo 2024



RISCHIO TEMPORALI FORTI

Martedì, 26 Marzo 2024

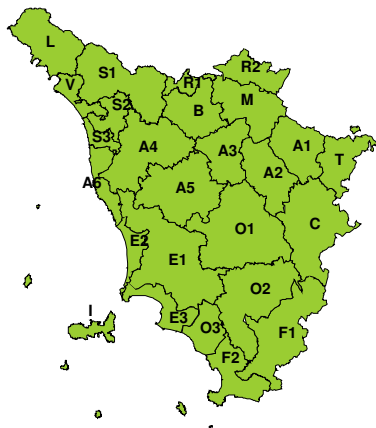


Mercoledì, 27 Marzo 2024



RISCHIO VENTO

Martedì, 26 Marzo 2024



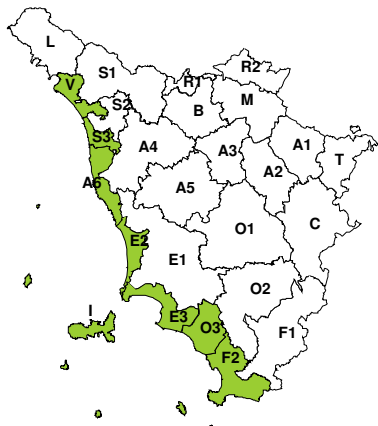
Mercoledì, 27 Marzo 2024



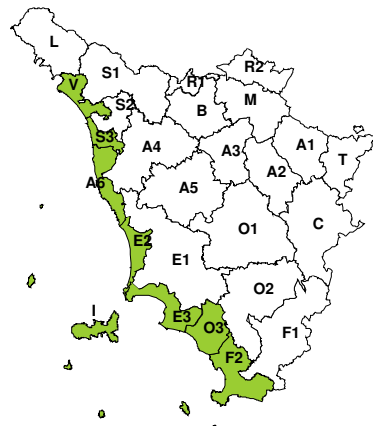


RISCHIO MAREGGIATE

Martedì, 26 Marzo 2024

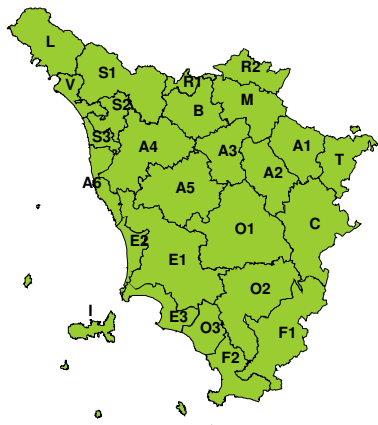


Mercoledì, 27 Marzo 2024



RISCHIO NEVE

Martedì, 26 Marzo 2024

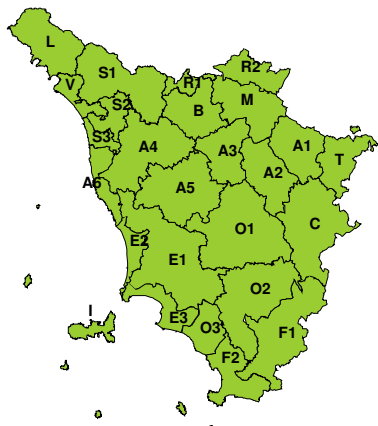


Mercoledì, 27 Marzo 2024



RISCHIO GHIACCIO

Martedì, 26 Marzo 2024



Mercoledì, 27 Marzo 2024

