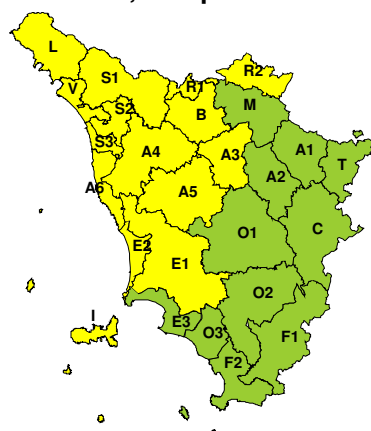




À

BOLLETTINO DI VALUTAZIONE DELLE CRITICITÀEmissione di **Domenica, 31 Marzo 2024**, ore 12.34**Domenica, 31 Marzo 2024****Lunedì, 01 Aprile 2024****AREE INTERESSATE:**

- | | | |
|--------------------------------|--------------------------------|--------------------------------|
| A1-Arno-Casentino | □ E2-Etruria-Costa Nord | O3-Omr. Gr-Costa |
| A2-Arno-Valdarno Sup. | E3-Etruria-Costa Sud | □ R1-Reno |
| □ A3-Arno-Firenze | F1-Fiora e Alb. | □ R2-Romagna-Toscana |
| □ A4-Valdarno Inf. | F2-Fiora e Alb.-Costa e G | □ S1-Serchio-Garf.-Lima |
| □ A5-Valdelsa-Valdera | □ I-Isole | □ S2-Serchio-Lucca |
| □ A6-Arno-Costa | □ L-Lunigiana | □ S3-Serchio-Costa |
| □ B-Bisenzio e Ombr. Pt | M-Mugello-Val di Sieve | T-Valtiberina |
| C-Valdichiana | O1-Omr. Gr-Alto | □ V-Versilia |
| □ E1-Etruria | O2-Omr. Gr-Medio | |

Legenda criticità: VERDE, □ GIALLO, ○ ARANCIONE, ▲ ROSSO**PROVINCE INTERESSATE:** FIRENZE, GROSSETO, LIVORNO, LUCCA, MASSA-CARRARA, PISA, PISTOIA, PRATO, SIENA**FENOMENI PREVISTI**

flusso meridionali moderatamente instabile.

PIOGGIA: oggi, domenica precipitazioni sparse generalmente deboli e intermittenti sulle zone di nord ovest (province di Lucca e Massa) e a carattere isolato o occasionale sulla costa centro settentrionale e sulle zone interne centro settentrionali; le precipitazioni potranno assumere anche carattere di rovescio. Cumulati medi non significativi, massimi non elevati. Domani, lunedì, transito di un sistema perturbato con piogge in trasferimento dalle zone nord-occidentali alle zone interne e centro-meridionali da metà giornata. Cumulati medi significativi. Cumulati massimi localmente elevati sui rilievi dell'Appennino settentrionale, non elevati altrove. Intensità oraria fino a moderata.

VENTO: oggi, domenica, venti di Scirocco (sud sud-est) con raffiche fino a 70-80 km/h su Arcipelago, costa centro-meridionale, Maremma, Colline Metallifere, Monte Amiata e crinali Appenninici. Domani, lunedì, dal pomeriggio, venti fra Libeccio e Ponente con raffiche fino a 70-80 km/h sull'Arcipelago e sulla costa livornese e pisana, fino a 40-60 km/h sul medio e basso Valdarno. Raffiche fino a 70-90 km/h sui crinali appenninici e sull'Alto Mugello.

MARE: oggi, domenica, mare molto mosso al largo sul settore meridionale. Domani, lunedì, mare molto mosso in aumento a agitato dal tardo pomeriggio sera sul settore settentrionale.

DESCRIZIONE DELLE CRITICITÀ€ PREVISTE:

Sulla base delle previsioni meteorologiche odierne e delle valutazioni dei possibili effetti al suolo effettuate, si prefigurano i seguenti scenari di criticità:



ZONE DI ALLERTA	RISCHIO	TEMPI	CRITICITA'
B, L, R1, S1, S2 V	IDROGEOLOGICO IDRAULICO RETICOLO MINORE	dalle ore 00.00 Lunedì, 01 Aprile 2024 alle ore 14.00 Lunedì, 01 Aprile 2024	GIALLO
A6, S3, V	MAREGGIATE	dalle ore 18.00 Lunedì, 01 Aprile 2024 alle ore 23.59 Lunedì, 01 Aprile 2024	GIALLO
A3, A4, A5, A6, B E1, E2, I, R1, R2	VENTO	dalle ore 15.00 Lunedì, 01 Aprile 2024 alle ore 23.59 Lunedì, 01 Aprile 2024	GIALLO

DESCRIZIONE DEGLI SCENARI DI EVENTO PREVISTI**IDROGEOLOGICO****IDRAULICO RETICOLO MINORE**

Criticità Giallo: Possibilità di innesco di frane superficiali/colate rapide di detriti o fango in bacini di dimensioni limitate e ruscellamenti superficiali anche con trasporto di materiale con conseguenti possibili danni localizzati alle infrastrutture, edifici e attività agricole, cantieri, insediamenti civili e industriali esposti; possibile innalzamento dei livelli idrometrici dei corsi d'acqua minori, con inondazioni delle aree limitrofe, anche per effetto di criticità locali (tombature, restringimenti, occlusioni delle luci dei ponti, ecc); possibile scorrimento superficiale delle acque nelle strade con fenomeni di rigurgito dei sistemi di smaltimento delle acque piovane e con possibile tracimazione e coinvolgimento delle aree urbane depresse, dei locali interrati e di quelli posti a pian terreno lungo le vie potenzialmente interessate da deflussi idrici; possibili temporanee interruzioni della rete stradale e/o ferroviaria in prossimità di impluvi, canali, zone depresse (sottopassi, tunnel, avvallamenti stradali, etc.) e a valle di porzioni di versante interessate da fenomeni franosi; possibili limitati danni alle opere idrauliche di difesa delle sponde, alle attività agricole, ai cantieri, agli insediamenti civili e industriali in alveo; possibili criticità connesse a localizzate cadute massi.

MAREGGIATE

Criticità Giallo: Sono possibili fenomeni occasionalmente pericolosi per l'incolumità delle persone, in grado di causare disagi e danni a carattere locale.

Sono possibili localizzati e temporanei problemi ai tratti stradali a ridosso della battigia con localizzate interruzioni della viabilità. Sono possibili problemi o danneggiamenti agli stabilimenti balneari e alle attività marittime. Sono possibili ritardi nei collegamenti marittimi. Si possono verificare situazioni di locale pericolo per la balneazione, per la navigazione da diporto e per le attività sportive.

VENTO

Criticità Giallo: Sono possibili fenomeni occasionalmente pericolosi per l'incolumità delle persone, in grado di causare disagi e danni a carattere locale.

Sono possibili isolate rotture di rami e/o caduta di alberi, caduta di tegole e cornicioni, localizzati danni alle strutture provvisorie, con trasporto di materiale vario.

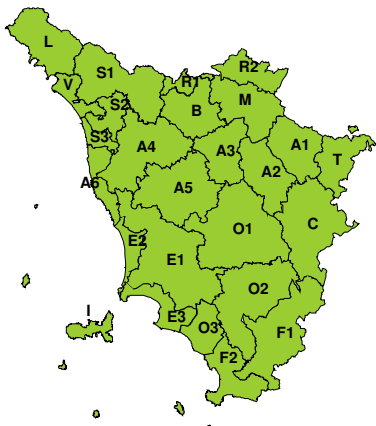
Sono possibili localizzati problemi alla circolazione stradale in particolare su viadotti e ponti, con temporanee interruzioni della viabilità. Sono possibili occasionali disagi dovuti a ritardi o cancellazioni dei collegamenti terrestri, ferroviari, aerei e marittimi.

Sono possibili occasionali problemi alle reti di distribuzione di servizi (tra cui telefonia ed elettricità) con temporanee interruzioni dei servizi.

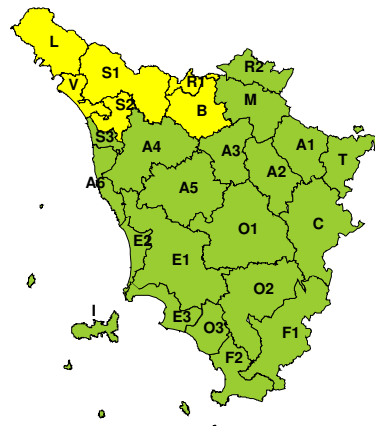


RISCHIO IDROGEOLOGICO-IDRAULICO RETICOLO MINORE

Domenica, 31 Marzo 2024

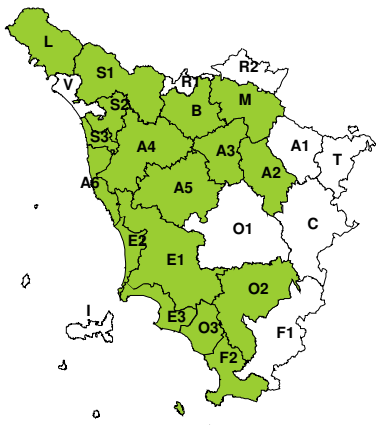


Lunedì, 01 Aprile 2024

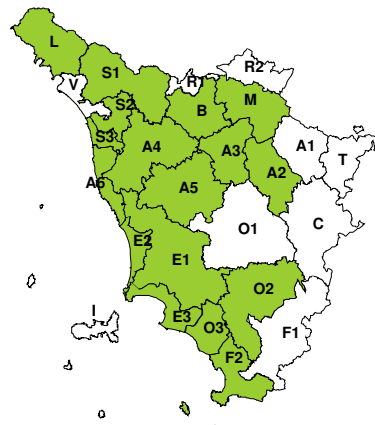


RISCHIO IDRAULICO RETICOLO PRINCIPALE

Domenica, 31 Marzo 2024

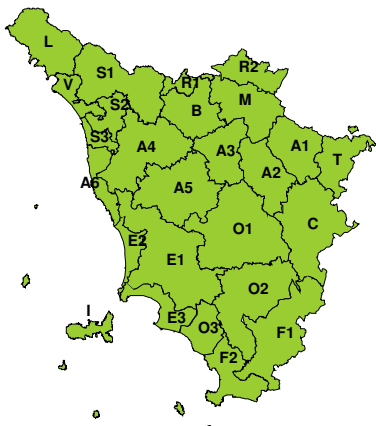


Lunedì, 01 Aprile 2024

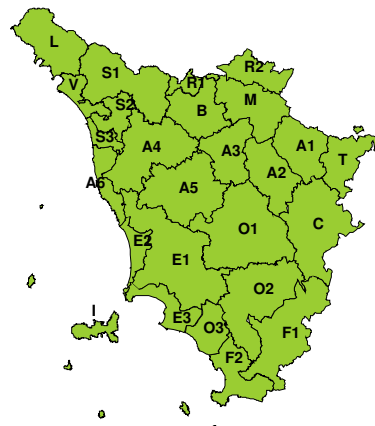


RISCHIO TEMPORALI FORTI

Domenica, 31 Marzo 2024



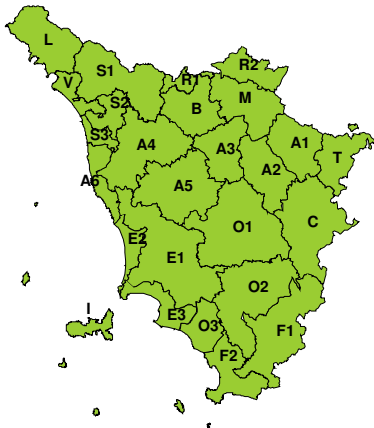
Lunedì, 01 Aprile 2024



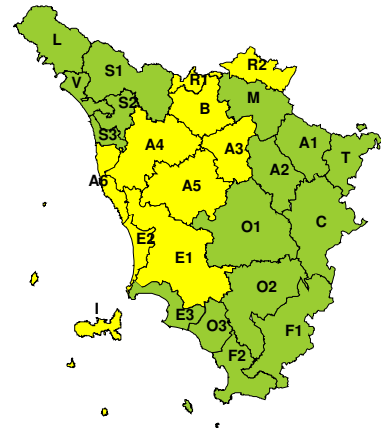


RISCHIO VENTO

Domenica, 31 Marzo 2024

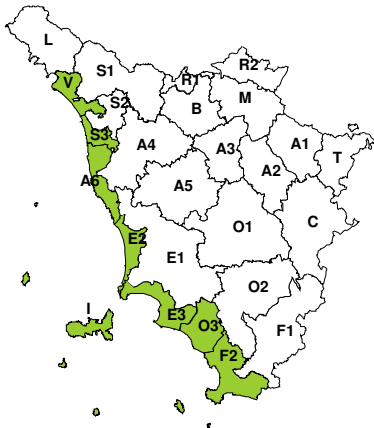


Lunedì, 01 Aprile 2024



RISCHIO MAREGGIATE

Domenica, 31 Marzo 2024

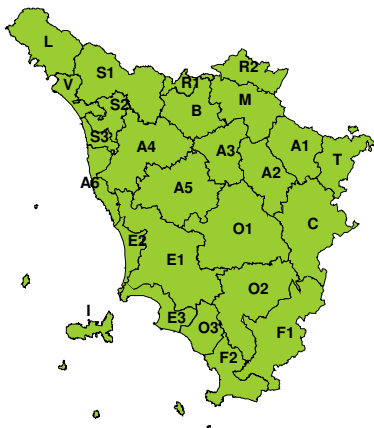


Lunedì, 01 Aprile 2024



RISCHIO NEVE

Domenica, 31 Marzo 2024



Lunedì, 01 Aprile 2024





RISCHIO GHIACCIO

Domenica, 31 Marzo 2024



Lunedì, 01 Aprile 2024

