



À

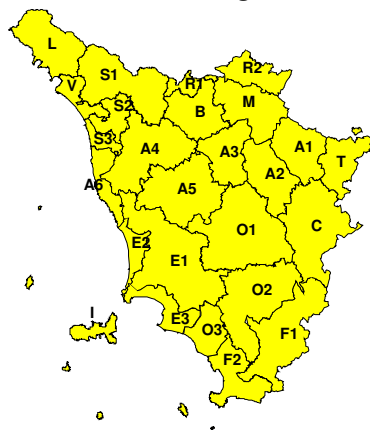
## BOLLETTINO DI VALUTAZIONE DELLE CRITICITÀ

Emissione di **Sabato, 22 Giugno 2024**, ore 13.46

Sabato, 22 Giugno 2024



Domenica, 23 Giugno 2024



## AREE INTERESSATE:

- A1-Arno-Casentino
- A2-Arno-Valdarno Sup.
- A3-Arno-Firenze
- A4-Valdarno Inf.
- A5-Valdelsa-Valdera
- A6-Arno-Costa
- B-Bisenzio e Ombr. Pt
- C-Valdichiana
- E1-Etruria

- E2-Etruria-Costa Nord
- E3-Etruria-Costa Sud
- F1-Fiora e Alb.
- F2-Fiora e Alb.-Costa e G
- I-Isole
- L-Lunigiana
- M-Mugello-Val di Sieve
- O1-Ombr. Gr-Alto
- O2-Ombr. Gr-Medio

- O3-Ombr. Gr-Costa
- R1-Reno
- R2-Romagna-Toscana
- S1-Serchio-Garf.-Lima
- S2-Serchio-Lucca
- S3-Serchio-Costa
- T-Valtiberina
- V-Versilia

Legenda criticità: VERDE, □ GIALLO, ○ ARANCIONE, ▲ ROSSO

PROVINCE INTERESSATE: AREZZO, FIRENZE, GROSSETO, LIVORNO, LUCCA, MASSA-CARRARA, PISA, PISTOIA, PRATO, SIENA

## FENOMENI PREVISTI

oggi, sabato, pressione in calo per l'approssimarsi di una saccatura atlantica che ci interesserà per i prossimi giorni.

**TEMPORALI:** Oggi, Sabato, niente da segnalare. Domani precipitazioni a prevalente carattere di rovescio o temporale, localmente forti, più frequenti e probabili sulle zone settentrionali e centrali della regione. Altrove possibilità di temporali. Possibili grandinate e colpi di vento.

## DESCRIZIONE DELLE CRITICITÀ PREVISTE:

Sulla base delle previsioni meteorologiche odierne e delle valutazioni dei possibili effetti al suolo effettuate, si prefigurano i seguenti scenari di criticità:

ZONE DI ALLERTA	RISCHIO	TEMPI	CRITICITÀ
A1, A2, A3, A4, A5 A6, B, C, E1, E2 E3, F1, F2, I, L M, O1, O2, O3, R1 R2, S1, S2, S3, T V	TEMPORALI FORTI	dalle ore 08.00 Domenica, 23 Giugno 2024 alle ore 22.00 Domenica, 23 Giugno 2024	<b>GIALLO</b>

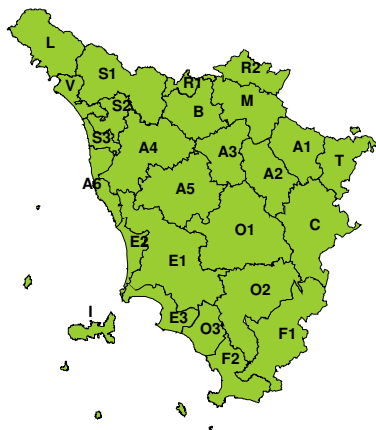
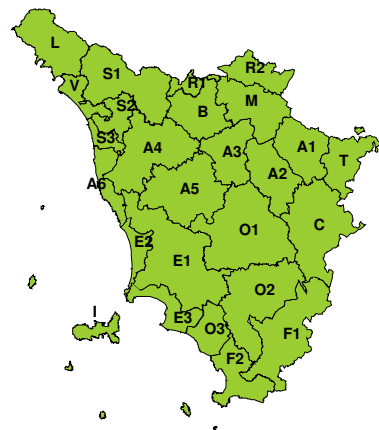
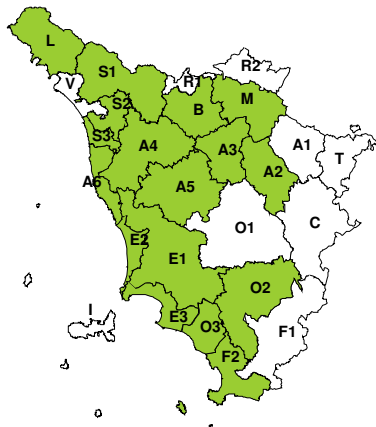
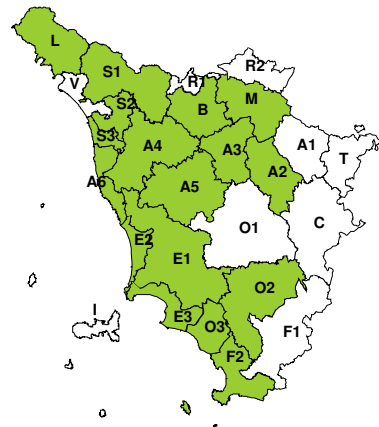
**DESCRIZIONE DEGLI SCENARI DI EVENTO PREVISTI****TEMPORALI FORTI**

**Criticità Giallo:** In uno scenario caratterizzato da elevata incertezza previsionale, saranno possibili fenomeni intensi occasionalmente pericolosi per l'incolumità delle persone e in grado di causare disagi e danni a carattere locale. Saranno possibili gli effetti riconducibili al rischio **idrogeologico-idraulico reticolo minore**, che potrebbero verificarsi in maniera repentina ed improvvisa.

A causa delle violente raffiche di **vento**, saranno possibili ulteriori effetti tra cui ad esempio, rottura di rami e/o caduta di alberi, caduta di tegole, danni alle strutture provvisorie e/o agli edifici, abbattimento di pali, segnaletica e impalcature, trasporto di materiale, disagi e/o interruzione della viabilità e danneggiamenti alle reti di distribuzione di servizi (tra cui telefonia ed elettricità) con conseguenti interruzioni.

Nel caso in cui si verificano **grandinate** saranno inoltre possibili danni alle colture agricole, alle coperture degli edifici e agli automezzi.

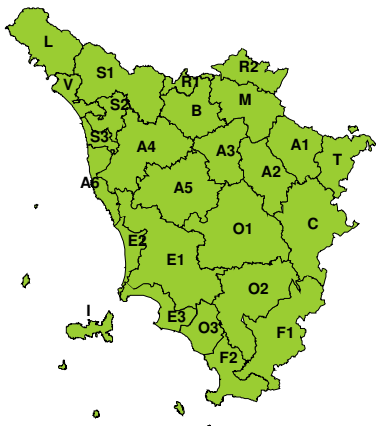
Infine a causa delle **fulminazioni** saranno possibili danneggiamenti agli edifici, alberi e alle reti di distribuzione di servizi (tra cui telefonia ed elettricità) e eventualmente l'innesco di incendi in aree boschive.

**RISCHIO IDROGEOLOGICO-IDRAULICO RETICOLO MINORE****Sabato, 22 Giugno 2024****Domenica, 23 Giugno 2024****RISCHIO IDRAULICO RETICOLO PRINCIPALE****Sabato, 22 Giugno 2024****Domenica, 23 Giugno 2024**

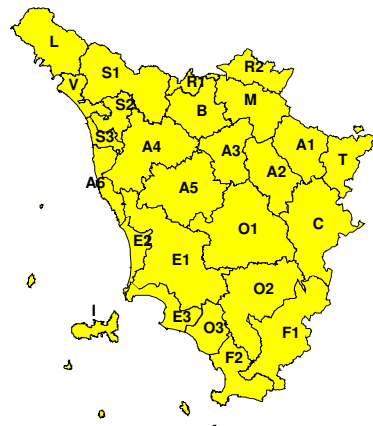


### RISCHIO TEMPORALI FORTI

Sabato, 22 Giugno 2024

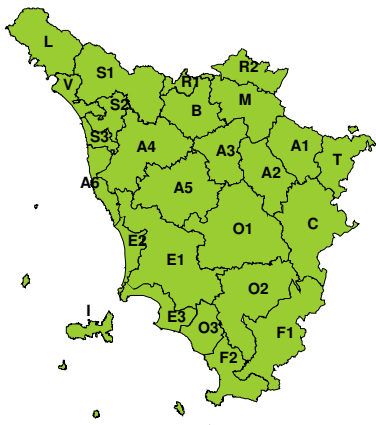


Domenica, 23 Giugno 2024



### RISCHIO VENTO

Sabato, 22 Giugno 2024

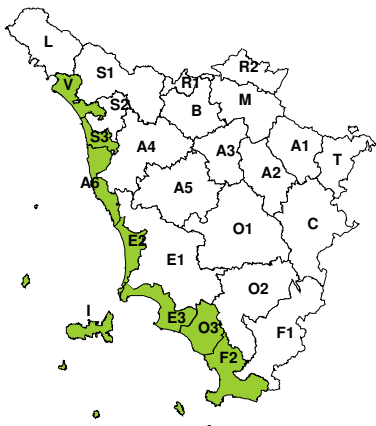


Domenica, 23 Giugno 2024

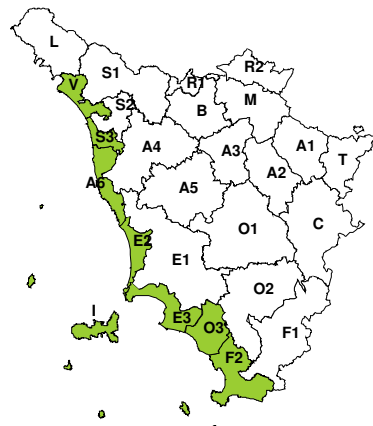


### RISCHIO MAREGGIATE

Sabato, 22 Giugno 2024



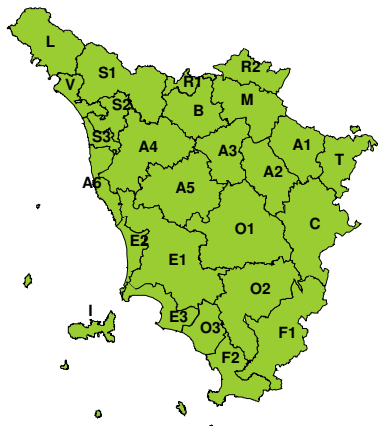
Domenica, 23 Giugno 2024





## RISCHIO NEVE

Sabato, 22 Giugno 2024

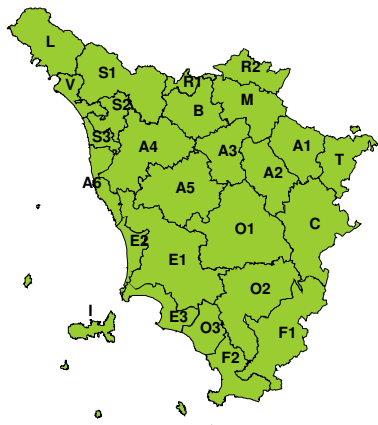


Domenica, 23 Giugno 2024



## RISCHIO GHIACCIO

Sabato, 22 Giugno 2024



Domenica, 23 Giugno 2024

