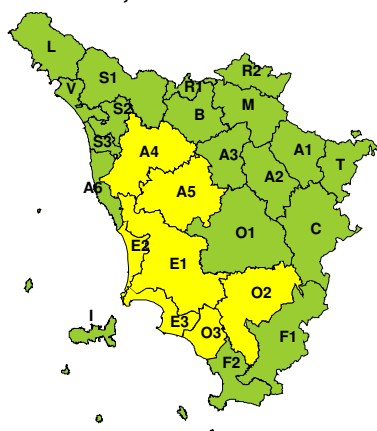




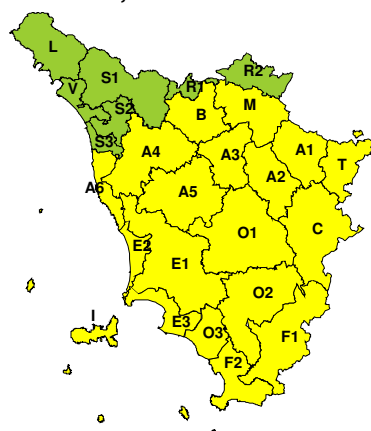
À

BOLLETTINO DI VALUTAZIONE DELLE CRITICITÀ'Emissione di **Venerdì, 18 Ottobre 2024**, ore 12.55

Venerdì, 18 Ottobre 2024



Sabato, 19 Ottobre 2024

**AREE INTERESSATE:**

- | | | |
|-------------------------|-----------------------------|-----------------------|
| ■ A1-Arno-Casentino | ■ E2-Etruria-Costa Nord | ■ O3-Ombr. Gr-Costa |
| ■ A2-Arno-Valdarno Sup. | ■ E3-Etruria-Costa Sud | R1-Reno |
| ■ A3-Arno-Firenze | ■ F1-Fiora e Alb. | R2-Romagna-Toscana |
| ■ A4-Valdarno Inf. | ■ F2-Fiora e Alb.-Costa e G | S1-Serchio-Garf.-Lima |
| ■ A5-Valdelsa-Valdera | ■ I-Isole | S2-Serchio-Lucca |
| ■ A6-Arno-Costa | L-Lunigiana | S3-Serchio-Costa |
| ■ B-Bisenzio e Ombr. Pt | ■ M-Mugello-Val di Sieve | ■ T-Valtiberina |
| ■ C-Valdichiana | ■ O1-Ombr. Gr-Alto | V-Versilia |
| ■ E1-Etruria | ■ O2-Ombr. Gr-Medio | |

Legenda criticità: VERDE, ■ GIALLO, ● ARANCIONE, ▲ ROSSO

PROVINCE INTERESSATE: AREZZO, FIRENZE, GROSSETO, LIVORNO, LUCCA, PISA, PISTOIA, PRATO, SIENA

FENOMENI PREVISTI

LA perturbazione che ci ha interessato nelle ultime ore si sposta verso levante; nella giornata di domani la circolazione depressionaria presente sul Mediterraneo centrale torna ad interessare la nostra regione.

PIOGGIA: oggi, venerdì, residue precipitazioni sparse. Cumulati medi e massimi non significativi.

Domani, sabato, nuovo peggioramento con precipitazioni diffuse solo occasionalmente temporalesche. Cumulati medi in 24 ore ovunque significativi, Massimi puntuali fino a elevati sulle zone più interne e appenniniche, non elevati altrove.

TEMPORALI: oggi, venerdì, isolati residui temporali di breve durata. Domani, sabato bassa probabilità di temporali (comunque non esclusi di breve durata).

DESCRIZIONE DELLE CRITICITÀ PREVISTE:

Sulla base delle previsioni meteorologiche odierne e delle valutazioni dei possibili effetti al suolo effettuate, si prefigurano i seguenti scenari di criticità:



ZONE DI ALLERTA	RISCHIO	TEMPI	CRITICITA'
E1, E2, E3	IDRAULICO RETICOLO PRINCIPALE	in corso fino alle ore 23.59 Sabato, 19 Ottobre 2024	GIALLO
A4, A5, O2, O3	IDRAULICO RETICOLO PRINCIPALE	dalle ore 13.00 Venerdì, 18 Ottobre 2024 alle ore 23.59 Sabato, 19 Ottobre 2024	GIALLO
A1, A2, A3, A4, A5 A6, B, C, E1, E2 E3, F1, F2, I, M O1, O2, O3, T	IDROGEOLOGICO IDRAULICO RETICOLO MINORE	dalle ore 00.00 Sabato, 19 Ottobre 2024 alle ore 23.59 Sabato, 19 Ottobre 2024	GIALLO

DESCRIZIONE DEGLI SCENARI DI EVENTO PREVISTI

IDRAULICO

RETICOLO PRINCIPALE

Criticità Giallo: Possibilità di localizzati fenomeni di incremento dei livelli dei corsi d'acqua maggiori, generalmente contenuti all'interno dell'alveo; possibili criticità connesse al transito dei deflussi nei corsi d'acqua maggiori anche in assenza di precipitazioni; possibilità di limitati danni alle opere idrauliche e di difesa delle sponde, alle attività agricole, ai cantieri, agli insediamenti civili e industriali in alveo.

IDROGEOLOGICO

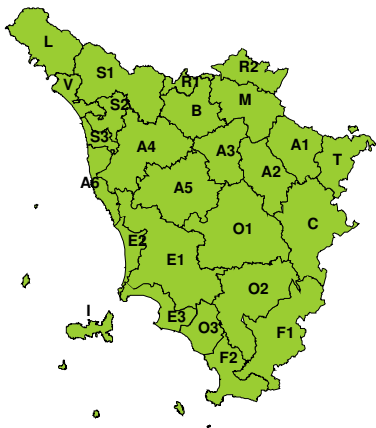
IDRAULICO RETICOLO MINORE

Criticità Giallo: Possibilità di innesco di frane superficiali/colate rapide di detriti o fango in bacini di dimensioni limitate e ruscellamenti superficiali anche con trasporto di materiale con conseguenti possibili danni localizzati alle infrastrutture, edifici e attività agricole, cantieri, insediamenti civili e industriali esposti; possibile innalzamento dei livelli idrometrici dei corsi d'acqua minori, con inondazioni delle aree limitrofe, anche per effetto di criticità locali (tombature, restringimenti, occlusioni delle luci dei ponti, ecc); possibile scorrimento superficiale delle acque nelle strade con fenomeni di rigurgito dei sistemi di smaltimento delle acque piovane e con possibile tracimazione e coinvolgimento delle aree urbane depresse, dei locali interrati e di quelli posti a pian terreno lungo le vie potenzialmente interessate da deflussi idrici; possibili temporanee interruzioni della rete stradale e/o ferroviaria in prossimità di impluvi, canali, zone depresse (sottopassi, tunnel, avvallamenti stradali, etc.) e a valle di porzioni di versante interessate da fenomeni franosi; possibili limitati danni alle opere idrauliche e di difesa delle sponde, alle attività agricole, ai cantieri, agli insediamenti civili e industriali in alveo; possibili criticità connesse a localizzate cadute massi.

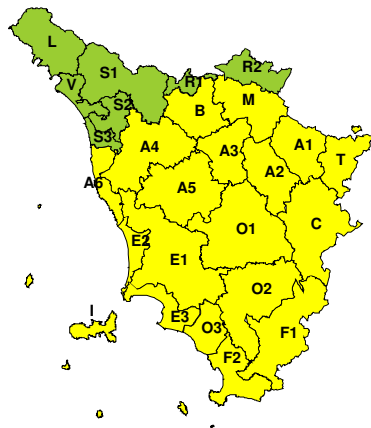


RISCHIO IDROGEOLOGICO-IDRAULICO RETICOLO MINORE

Venerdì, 18 Ottobre 2024

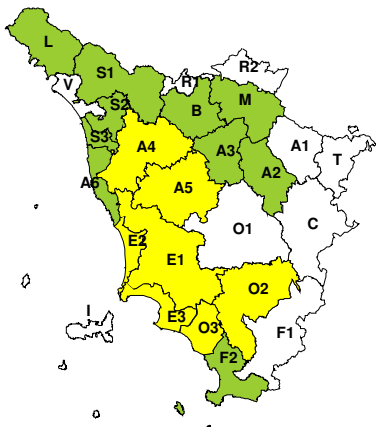


Sabato, 19 Ottobre 2024

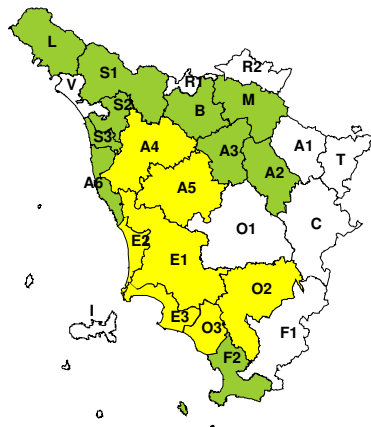


RISCHIO IDRAULICO RETICOLO PRINCIPALE

Venerdì, 18 Ottobre 2024

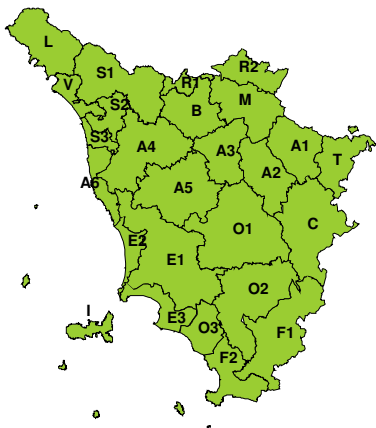


Sabato, 19 Ottobre 2024



RISCHIO TEMPORALI FORTI

Venerdì, 18 Ottobre 2024



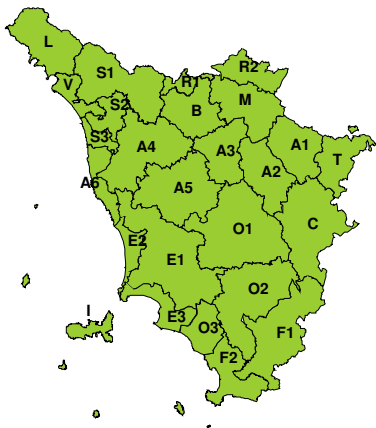
Sabato, 19 Ottobre 2024





RISCHIO VENTO

Venerdì, 18 Ottobre 2024

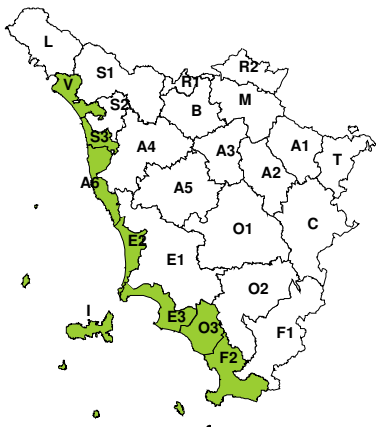


Sabato, 19 Ottobre 2024

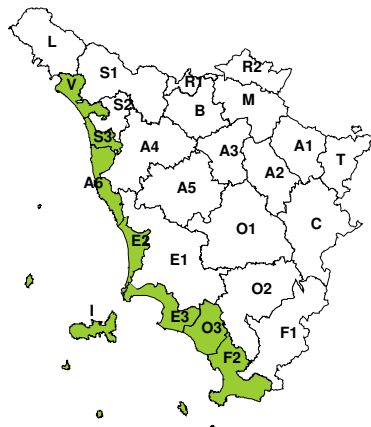


RISCHIO MAREGGIATE

Venerdì, 18 Ottobre 2024

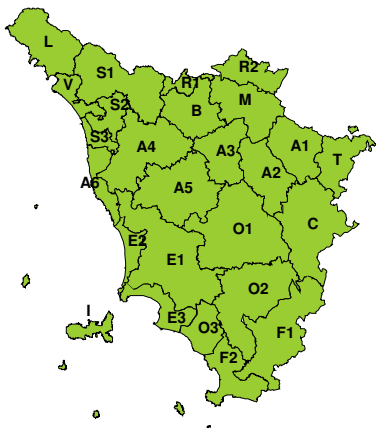


Sabato, 19 Ottobre 2024

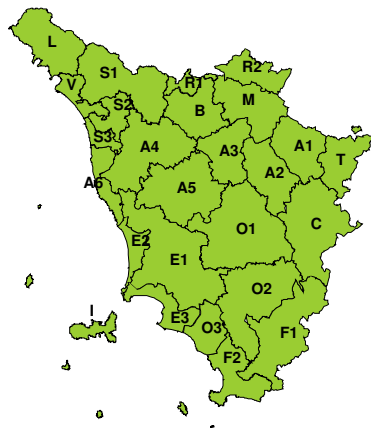


RISCHIO NEVE

Venerdì, 18 Ottobre 2024



Sabato, 19 Ottobre 2024





RISCHIO GHIACCIO

Venerdì, 18 Ottobre 2024



Sabato, 19 Ottobre 2024

